

NOVITÄTEN UND BACKLIST

WASSERSPORT

SEGELN | MOTORBOOT | TAUCHEN | SURFEN

2021



DELIUS KLASING



NOVITÄTEN	
TOP-TITEL	3
KALENDER	44-45
BACKLIST	4

WASSERSPORT

Bildbände	4-6	Bootsbau	25
Kochbücher	6	Logbücher	26
Maritime Notizbücher.....	6	Meer-Minis	26
Erlebnisberichte	7-9	Praxiswissen	26-27
Sachbücher	10	Yachtbücherei	27-28
Unterhaltung	10	Reise	29-34
Krimi/Thriller	10	Binnenkarten	35
Maritime Bibliothek	10	Einzelkarten	35
Führerscheine	11-15	Sportbootkarten	36-39
Funkzeugnisse	16	Navigationssoftware	39
Prüfungsmaterial	17	NV Karten.....	40-43
E-Learning	18-19	Niederl. Hydrograph. Institut/BSH	44

Praxis

Seemannschaft	20	Surfen	45
Einsteiger	21	Tauchen	46-47
Kinder/Jugendliche	22	Kajak	47
Regatta/Kat	22		
Fahrtensegeln	23	KALENDER	48-53
Motorboot	23		
Wetter	24	Philippi Accessoires	54-55
Navigation	24	Digital	56-57
Technik/Wartung	25	Bildershop	58
Knoten	25	Magazine	59

Die angegebenen Preise entsprechen dem Stand vom 01.01.2021.
Titel- und Preisänderungen vorbehalten.



»Meilen und Zeilen. Der Abenteuer-Podcast« des Delius Klasing Verlags. Schriftsteller und Globetrotter Timm Kruse trifft unsere Autoren und spricht mit ihnen über ihre Abenteuer, Ziele und Reisen. Unter ihnen sind Weltumsegler, Ultraläufer, Weltenbummler und Natur-Fotografen. Begleiten Sie unsere Autoren ein Stück auf ihrem Weg.

Der »Meilen und Zeilen«-Podcast erscheint 14-täglich immer freitags.



© Mark Carwardine, aus: Kalender Whale Watching 2022

Titelmotiv: © Bernard Gergaud



SEITE 7



SEITE 21



SEITE 20



SEITE 52

BACKLIST WASSERSPORT



© Nico Krauss, aus Kalender "Schönheiten des Segelns 2021"



Nico Krauss/Lasse Johannsen
Faszination Meterklasse Yachten
Die eleganten Regattaklassiker

144 S., Form. 26,5 x 34,6 cm, geb. mit SU
€29,90 [D] / € 30,80 [A]
ISBN 978-3-667-10421-2



Nico Krauss/Lasse Johannsen
Kleine Klassiker
Geliebte Evergreens unter Segeln

144 S., Form. 24 x 30 cm, geb. m. SU
€29,90 [D] / € 30,80 [A]
ISBN 978-3-667-11072-5



Nico Krauss/Lasse Johannsen
Crazyle Klassiker
Geschichte und Faszination der Schärenkreuzer

144 S., Form. 24 x 30 cm, geb. mit SU
€29,90 [D] / € 30,80 [A]
ISBN 978-3-667-11569-0



Heiner Müller-Elsner/Peter-Matthias Gaede/
Michael Schaper
Segelschiff Peking
Rückkehr einer Legende

160 S., Form. 24 x 30 cm, geb.
€39,90 [D] / € 41,10 [A]
ISBN 978-3-667-12109-7




Thomas Ebelt
Lichter über dem Meer
Leuchttürme an Europas Küsten

144 S., Form. 17,5 x 28,5 cm, Klappenbr.
€5,- [D] / € 5,- [A]
ISBN 978-3-667-10934-7



Reinhard Scheiblich
40 deutsche Leuchttürme, die man gesehen haben muss

96 S., Format 12 x 18 cm, Klappenbr.
€5,- [D] / € 5,- [A]
ISBN 978-3-667-11281-1



Arved Fuchs
Die Umrundung des Nordpols
40 Jahre Expeditionen

368 S., 100 Farbfotos, Form.
16,5 x 24 cm, geb. m. SU, mit DVD
€49,90 [D] / € 51,10 [A]
ISBN 978-3-667-11168-5



Arved Fuchs
Grönland
Meine Abenteuer in Eis und Schnee

144 S., Form. 21 x 28 cm, geb. mit SU
€29,90 [D] / € 30,80 [A]
ISBN 978-3-667-10282-9



Kurt Schubert
Bilder vom Segeln

144 S., Form. 24 x 28 cm, Klappenbr.
€14,90 [D] / € 15,40 [A]
ISBN 978-3-7688-3767-5



W. Behnken/L. Prinz/G. Thomssen (Hrsg.)
Segeln exklusiv
Die Welt der Superyachten / The World of Superyachts

288 S., Form. 24,5 x 34 cm,
geb. mit SU, zweisprachig (dt./engl.)
€29,90 [D] / € 30,80 [A]
ISBN 978-3-7688-3386-8



Ollivier Puget
Windjammer der Welt
Die Welt der Superyachten / The World of Superyachts

192 S., Form. 24 x 31 cm, geb.
€14,90 [D] / € 14,90 [A]
ISBN 978-3-89225-596-3




Olivier Le Carrer
Die Vermessung der Ozeane
Welt- und Seekarten von der Antike bis zur Neuzeit

2. Aufl., 128 S., Form. 27 x 36,5 cm,
geb. mit SU
€15,- [D] / € 15,- [A]
ISBN 978-3-667-10725-1



Arved Fuchs/Peter Sandmeyer/
Harald Schmitt
Polarlicht in den Segeln
Eine Winterreise zu den Lofoten

2. Aufl., 144 S., Form. 22 x 28 cm, geb.
€29,90 [D] / € 30,80 [A]
ISBN 978-3-7688-3673-9



Arved Fuchs/Peter Sandmeyer
Nordatlantik
Eine Entdeckungsfahrt

2. Aufl., 176 S., Form. 22 x 28 cm, geb.
€29,90 [D] / € 30,80 [A]
ISBN 978-3-667-11952-0



Michael Poliza/Christian Krug (Text)
Island

300 S., Form. 24 x 30 cm, geb.
€39,90 [D] / € 41,10 [A]
ISBN 978-3-667-11414-3



Stefan Glowacz/Tanja Valérian-Glowacz
Grönland Coast to Coast
Stefan Glowacz Expeditionen

240 S., Form. 30 x 24 cm, geb.
€49,90 [D] / € 51,30 [A]
ISBN 978-3-667-11422-8

KLIMA &
NACH-
HALTIGKEIT

Frídays for Future
(Könnite – Würde – Hätte) Machen. Jetzt.
176 S., Form. 23 x 23 cm, Klappenbr.
€ 19,90 [D] / € 20,50 [A]
ISBN 978-3-667-11820-2




Arved Fuchs
Das Eis schmilzt
Klimaschutz und Wirtschaft neu denken
240 S., Form. 14,2 x 22 cm, flexibel geb.
€ 19,90 [D] / € 20,50 [A]
ISBN 978-3-667-11985-8



Mut. Wie Greenpeace die
Welt verändert hat.
40 Jahre Greenpeace Deutschland
160 S., Format 21 x 28 cm, kart.
€ 15,- [D] / € 15,40 [A]
ISBN 978-3-667-11974-2

ERLEBNIS-
BERICHTE


Laura Dekker
Ein Mädchen, ein Traum
Solo um die Welt
6. Aufl., 324 S., Form. 15 x 22,5 cm,
Flexcover
€ 12,90 [D] / € 13,30 [A]
ISBN 978-3-667-11465-5



Astrid Erdmann
Die Weltumseglerin
288 S., Form. 14,2 x 22 cm, geb. mit SU
€ 22,90 [D] / € 23,60 [A]
ISBN 978-3-7688-2596-2



Cati und Johannes Erdmann
Zu zweit auf See
Auf Schlingerkurs ins Segelabenteuer
320 S., Format 13,5 x 21,5 cm,
geb. mit SU
€ 22,90 [D] / € 23,60 [A]
ISBN 978-3-667-11275-0

KOCH-
BÜCHER

Claudia Seifert/Fotos: Julia Hoersch
Kochen nach Beaufort-Box
Rezepte für jede Windstärke
184 S., Form. 14,2 x 22 cm, in Box
€ 19,90 [D] / € 20,50 [A]
ISBN 978-3-667-11702-1



Ira König/Maike Jessen
5 Zutaten *Rezepte fürs Kochen an Bord*
144 S., Form. 16,5 x 24 cm, Klappenbr.
€ 19,90 [D] / € 20,50 [A]
ISBN 978-3-667-12090-8



Johannes Erdmann
Allein über den Atlantik
Mein Abenteuer mit MAVERICK
3. Aufl., 288 S., Form. 13,5 x 21,5 cm,
kart.
€ 19,90 [D] / € 20,50 [A]
ISBN 978-3-667-12164-6



Johannes Erdmann
Könnt ihr mal das Segel aus der Sonne nehmen?
Skurile Erlebnisse eines Charterskippers
224 S., Form. 14,2 x 22 cm, Klappenbr.
€ 19,90 [D] / € 20,50 [A]
ISBN 978-3-667-11976-6



Wilfried Erdmann
Die magische Route
Als erster Deutscher allein und nonstop um die Erde
5. Aufl., 248 S.,
Form. 13,5 x 21,5 cm, kart.
€ 14,90 [D] / € 15,40 [A]
ISBN 978-3-667-10268-3




Wilfried Erdmann
Die skandinavische Acht
Segeln mit Kathena X
2. Aufl., 272 S.,
Form. 13,5 x 21,5 cm, kart.
€ 14,90 [D] / € 15,40 [A]
ISBN 978-3-667-10626-1



Maritimes Notizbuch
Illustration: Muschel,
Spruch: Love the Sea
GTIN 4022692001741



Maritimes Notizbuch
Illustration: Meerjungfrau
GTIN 4022692001758



Maritimes Notizbuch
Illustration: Wale,
Spruch: Ocean Lover
GTIN 4022692001734



Maritimes Notizbuch
Illustration: Maritime Welten
GTIN 4022692001765

MARITIME
NOTIZBÜCHER
VITAMIN SEA

Maritimes Notizbuch (türkis)
Spruch: Es liegt nicht an Dir,
es liegt am Steg...
GTIN 4022692001697



Maritimes Notizbuch (rot)
Spruch: Nach dem Törn ist
vor dem Törn
GTIN 4022692001703



Maritimes Notizbuch
Fotomotiv: Segelyachten
vor Anker
GTIN 4022692001710



Maritimes Notizbuch
Fotomotiv: Segelyacht
in Traumbucht
GTIN 4022692001727

- ♦ mit Lesebändchen und Gummi-
band zum Verschließen
- ♦ eingearbeitete Papiertasche für
Fotos, Tickets etc.
- ♦ Format DIN A5, 128 Seiten
- ♦ jedes Notizbuch € 5,- [D]

www.delius-klasing.de/notizen




Wilfried Erdmann
Ein deutscher Segelsommer
4. Aufl., 224 S.,
Form. 13,5 x 21,5 cm, kart.
€ 19,90 [D] / € 20,50 [A]
ISBN 978-3-667-11803-5



Wilfried Erdmann
Ich bin auf See
Mein Bild vom Segeln
272 S., Form. 18 x 24 cm, geb. im Schubert
€ 45,- [D] / € 46,30 [A]
ISBN 978-3-667-11853-0



Wilfried Erdmann
Ich greife den Wind
Erinnerungen
640 S., Form. 13,5 x 21,5 cm, Klappenbr.
€ 19,90 [D] / € 20,50 [A]
ISBN 978-3-667-11218-7



Wilfried Erdmann
Kathena und mein Logbuch nach Norden
240 S., 30 Farbfotos,
Form. 13,5 x 21,5 cm, geb. mit SU
€ 22,90 [D] / € 23,60 [A]
ISBN 978-3-667-11071-8



Wilfried Erdmann
Mein Schicksal heißt KATHENA
4. Aufl., 272 S.,
Form. 13,5 x 21,5 cm, kart.
€ 19,90 [D] / € 20,50 [A]
ISBN 978-3-667-11805-9



Wilfried Erdmann
Mein grenzenloses Seestück
Jollenfahrt durch Mecklenburg-Vorpommern
7. Aufl., 220 S., Form. 13,5 x 21,5 cm,
kart.
€ 14,90 [D] / € 15,40 [A]
ISBN 978-3-667-12118-9



Wilfried Erdmann
Allein gegen den Wind
Nonstop in 343 Tagen um die Welt
6. Aufl., 272 S., Form. 13,5 x 21,5 cm, kart.
€ 14,90 [D] / € 15,40 [A]
ISBN 978-3-667-11022-0
DVD: **€ 19,90** [D]
ISBN 978-3-7688-7142-6



Wilfried Erdmann
Segelzeit
Reiseaufzeichnungen aus nah und fern
296 Seiten, epub-eBook
€ 19,90
ISBN 978-3-667-10661-2



Wilfried Erdmann
Gegenwind im Paradies
4. Aufl., 232 S.,
Form. 13,5 x 21,5 cm, kart.
€ 19,90 [D] / € 20,50 [A]
ISBN 978-3-667-11804-2



Wilfried Erdmann
Warum wir immer weitersegeln
256 S., Form. 14,2 x 22 cm, geb. mit SU
€ 19,90 [D] / € 20,50 [A]
ISBN 978-3-667-11703-8



Egmont M. Friedl
Ich bin dann mal segeln
Mein Traumtörn in 26 Etappen
224 S., Form. 15 x 22,5 cm, Flexcover
€ 22,90 [D] / € 23,60 [A]
ISBN 978-3-667-10937-8



Arved Fuchs
Im Schatten des Pols
*Auf Shackletons Spuren
im härtesten Meer der Welt*
240 S., Form. 21 x 24 cm, Flexcover
€ 19,90 [D] / € 20,50 [A]
ISBN 978-3-7688-3834-4



Doris Renoldner/Wolfgang Slanec
Frei wie der Wind
*Unter Segeln zu den entlegensten Winkeln
der Welt*
296 S., Form. 15 x 21,5 cm, kart.
€ 14,90 [D] / € 15,40 [A]
ISBN 978-3-667-10938-5



Doris Renoldner/Wolfgang Slanec
Hart wie das Eis
Unter Segeln durch die Nordwestpassage
240 S., Form. 15 x 22,5 cm, Flexcover
€ 19,90 [D] / € 20,50 [A]
ISBN 978-3-667-11427-3



Sönke Roever
1200 Tage Samstag
Weltumsegelung mit Hippopotamus
280 S., Form. 13,5 x 21,5 cm, kart.
€ 14,90 [D] / € 15,40 [A]
ISBN 978-3-667-10818-0



Bobby Schenk
80.000 Meilen und Kap Hoorn
Ein Segelabenteuer
4. Aufl., 400 S., Form. 14,2 x 22 cm, kart.
€ 14,90 [D] / € 15,40 [A]
ISBN 978-3-667-11555-3



Arved Fuchs
Grenzen sprengen
*Erfahrungen aus Extremsituationen
erfolgreich nutzen*
5. Aufl., 348 S., Form. 15 x 22,5 cm,
Klappenbr.
€ 19,90 [D] / € 20,50 [A]
ISBN 978-3-667-11285-9



Dagmar Garlin
Garlix auf großer Fahrt
Die Welt umsegeln mit Fremden und Freunden
300 S., Form. 14,2 x 22 cm, Klappenbr.
€ 16,90 [D] / € 17,40 [A]
ISBN 978-3-667-11428-0



Mareike Guhr
Blau Türkis Grün
Warum ich um die Welt gesegelt bin
2. Aufl., 168 S., Form. 21 x 24 cm,
Klappenbr.
€ 24,90 [D] / € 25,60 [A]
ISBN 978-3-667-11424-2



Anna Haubrich/Christoph Vougesiss
Per Anhalter über den Atlantik
Raus aus der Schule, rein ins Abenteuer
304 S., Form. 14,2 x 22 cm, Klappenbr.
€ 16,90 [D] / € 17,40 [A]
ISBN 978-3-667-11580-5



Guirec Soudée
Segeln mit Huhn
*Guirec & Monique und ihre verrückte Reise
um die Welt*
208 S., Form. 21 x 24 cm, Klappenbr.
€ 29,90 [D] / € 30,80 [A]
ISBN 978-3-667-11885-1



Nicolas Thon
Folkeboot Paula
*Eine Liebesgeschichte mit 1,20 Meter
Tiefgang*
224 S., Form. 15 x 22,5 cm, Flexcover
€ 24,90 [D] / € 25,60 [A]
ISBN 978-3-667-11076-3



Boris Herrmann
Nonstop
Süchtig nach Segeln / Driven by the Sea
176 S., Form. 21 x 24 cm, Klappenbr.,
zweisprachig (dt./engl.)
€ 29,90 [D] / € 30,80 [A]
ISBN 978-3-667-11435-8



Johanna & Lutz Klostermann
Work Sail Balance
In Teilzeit um die Welt
256 S., Format 13,5 x 21,5 cm,
geb. mit SU
€ 5,- [D] / € 5,- [A]
ISBN 978-3-667-11276-7



Maximilian Leßner
Da geht noch watt
Segeln an der Nordseeküste
224 S., Form. 15 x 22,5 cm, Flexcover
€ 19,90 [D] / € 20,50 [A]
ISBN 978-3-667-11426-6



Clara Mare
Chillen in Flottillen
*Raus aus dem Büro – rein ins
Segelabenteuer*
160 S., Form. 12 x 18 cm, Klappenbr.
€ 5,- [D] / € 5,- [A]
ISBN 978-3-667-11557-7



Dirk W. Mennewisch
Out of office
Freiheit unter Segeln
5. Aufl., 288 S., Form. 14,2 x 22 cm, kart.
€ 14,90 [D] / € 15,40 [A]
ISBN 978-3-667-11675-8



Bernard Moitessier
Der verschenkte Sieg
9. Aufl., 260 S.,
Form. 13,5 x 21,5 cm, kart.
€ 14,90 [D] / € 15,40 [A]
ISBN 978-3-667-10625-4



Kristina Müller
Freiheit auf Zeit
Weltumsegler erzählen
3. Aufl., 256 S., Form. 13,5 x 21 cm, kart.
€ 14,90 [D] / € 15,40 [A]
ISBN 978-3-667-12119-6



Svenja Neumann
Äro dynamisch
Mein Segelsommer in der Dänischen Südsee
224 S., Form. 15 x 22,5 cm, Flexcover
€ 22,90 [D] / € 23,60 [A]
ISBN 978-3-667-11273-6



Foto: Marie-Christine Soroko, aus: Kalender VACHT Horizonte 2022




Steffi von Wolff
Aufgetakelt
Roman
336 S., Form. 12 x 18 cm, kart.
€ 5,- [D] / € 5,- [A]
ISBN 978-3-667-11429-7



Steffi von Wolff
Hafenkind
Mein Mann, seine Alte und ich
224 S., Format 12 x 18 cm, Flexcover
€ 16,90 [D] / € 17,40 [A]
ISBN 978-3-667-11274-3



Seglerbeichten
Yachties erleichtern ihr Gewissen
11. Aufl., 144 S.,
Form. 12 x 18 cm, geb. mit SU
€ 5,- [D] / € 5,- [A]
ISBN 978-3-7688-1458-4



Paul Watson
Wenn der Ozean stirbt, sterben auch wir
128 S., Form. 12 x 18 cm, Flexcover
€ 12,- [D] / € 12,40 [A]
ISBN 978-3-667-12091-5



Corentin de Chatelperron/Nina Fasciaux
Sailing for Future
Mit Low-Tech und Low-Budget um die Welt
240 S., Form. 21 x 24 cm, Klappenbr.
€ 24,90 [D] / € 25,60 [A]
ISBN 978-3-667-11851-6



Ocean Lovers
Stars/Hotspots/Hintergründe und das blaue Wunder
160 S., Form. 21 x 28 cm, kart.
€ 5,- [D] / € 5,- [A]
ISBN 978-3-667-11243-9



Jutta Rabe
Die Estonia
War es ein Anschlag? War Atommaterial an Bord? Neue Beweise, neue Erkenntnisse.
288 S., Form. 14,2 x 22 cm, Klappenbr.
€ 16,90 [D] / € 17,40 [A]
ISBN 978-3-667-11715-1



Rob Mundle
Hölle auf hoher See
10 Kapitäne berichten
240 S., Form. 12,5 x 21 cm, geb. mit SU
€ 5,- [D] / € 5,- [A]
ISBN 978-3-7688-3572-5



Sam Llewellyn
Black Fish – Tödlicher Beifang
272 S., Form. 14,2 x 22 cm, Klappenbr.
€ 16,90 [D] / € 17,40 [A]
ISBN 978-3-667-11705-2



Sam Llewellyn
Singlehand – Tödlicher Kurs
336 S., Form. 14,2 x 22 cm, Klappenbr.
€ 16,90 [D] / € 17,40 [A]
ISBN 978-3-667-11704-5



Nick Ward/Sinéad O'Brien
Allein mit dem Tod
Eine verschwiegene Tragödie vom Fastnet Race 1979
3. Aufl., 232 S.,
Form. 13,5 x 21,5 cm, kart.
€ 19,90 [D] / € 20,50 [A]
ISBN 978-3-667-12117-2

WELCHER SCHEIN WOFÜR?



Sportbootführerschein mit dem Geltungsbereich Binnenschiffahrtsstraßen Segel / Antriebsmaschine (SBF-Binnen)

Amtlicher Führerschein zum Führen von motorisierten Sportbooten mit mehr als 11,03 kW (15 PS) Nutzleistung und weniger als 20 m Länge, auf dem Rhein mit mehr als 3,68 kW (5 PS) und weniger als 15 m Länge (jeweils ohne Ruder und Bugspriet). Vorgeschrieben auf den Bundeswasserstraßen im Binnenbereich sowie für Segelboote mit mehr als 6 m² Segelfläche auf bestimmten Wasserstraßen in Berlin und Brandenburg.

Zulassung:
Segeln ab 14 Jahren, Antriebsmaschine ab 16 Jahren

Theorie:
Fragebogen zu maßgebenden schiffahrtspolizeilichen Vorschriften sowie zu nautischen und technischen Kenntnissen zur sicheren Führung eines Sportboots auf Bundeswasserstraßen im Binnenbereich.

Praxis:
Praktische Anwendung der zur sicheren Führung eines Sportboots erforderlichen theoretischen Kenntnisse (Manöver/Knoten).



Sportbootführerschein mit dem Geltungsbereich Seeschiffahrtsstraßen (SBF-See)

Amtlicher Führerschein zum Führen von motorisierten Sportbooten mit mehr als 11,03 kW (15 PS) Nutzleistung. Vorgeschrieben auf den Seeschiffahrtsstraßen bis 3 sm seewärts der Festlandküste.

Zulassung:
ab 16 Jahren

Theorie:
Fragebogen zu maßgebenden schiffahrtspolizeilichen Vorschriften, zu nautischen und technischen Kenntnissen sowie zu Seemannschaft und Wetterkunde zur sicheren Führung eines Sportboots auf Seeschiffahrtsstraßen.

Praxis:
Praktische Anwendung der zur sicheren Führung eines Sportboots erforderlichen theoretischen Kenntnisse (Manöver/Knoten).



Sportküstenschifferschein (SKS)

Amtlicher, empfohlener Führerschein zum Führen von Yachten mit Antriebsmaschine und unter Segel in Küstengewässern (alle Meere bis 12 sm Abstand von der Festlandküste).

Zulassung:
ab 16 Jahren, Besitz SBF-See, Nachweis von 300 Seemeilen auf Yachten in Küstengewässern

Theorie:
Fragebogen, Kartenaufgabe und ggf. mündliche Prüfung in den Bereichen Navigation, Seemannschaft, Schiffsfahrtsrecht und Wetterkunde (erweiterte Kenntnisse).

Praxis:
Anwendung der theoretischen Kenntnisse über das Führen einer Yacht in Küstengewässern, Rettungsmanöver und andere ausgewählte Manöver, Vorführen sonstiger Fertigkeiten.



Sportseeschifferschein (SSS)

Amtlicher, empfohlener Führerschein zum Führen von Yachten mit Antriebsmaschine und unter Segel in küstennahen Seegewässern (alle Meere bis 30 sm sowie Ost- und Nordsee, Kanal, Bristolkanal, Irische und Schottische See, Mittelmeer und Schwarzes Meer).

Zulassung:
ab 16 Jahren, Besitz SBF-See, Nachweis von 1000 Seemeilen auf Yachten in küstennahen Seegewässern als Wachführer oder dessen Vertreter (nach Erwerb SBF-See)

Theorie:
Jeweils eine schriftliche und ggf. mündliche Prüfung in den Fächern Navigation, Seemannschaft, Schiffsfahrtsrecht und Wetterkunde (umfangreiche Kenntnisse).

Praxis:
Anwendung der theoretischen Kenntnisse über das Führen einer Yacht in küstennahen Seegewässern. Neben den Pflichtaufgaben (Rettungsmanöver, Seekartenarbeit, Radar) sind ausgewählte Manöver und sonstige Fertigkeiten vorzuführen.



Sporthochseeschifferschein (SHS)

Amtlicher, empfohlener Führerschein zum Führen von Yachten mit Antriebsmaschine und unter Segel auf weltweiter Fahrt (alle Meere).

Zulassung:
ab 18 Jahren, Besitz SSS, Nachweis von 1000 Seemeilen auf Yachten im Seebereich als Wachführer (nach Erwerb des Sportseeschifferscheins)

Theorie:
Schriftliche Prüfung in den Fächern Navigation, Schiffsfahrtsrecht und Wetterkunde sowie mündliche Prüfung im Fach Handhabung von Yachten: Nachweisen umfangreicher und vertiefter Kenntnisse u. a. der astronomischen Navigation, des internationalen Seerechts, tropischer Wirbelstürme, Handhabung eines Sextanten (Messen, Bestimmen, Erläutern).

Praxis:
Keine praktische Prüfung.



UKW-Sprechfunkzeugnis für den Binnenschiffahrtsfunk (UBI)

Amtliche bzw. amtlich anerkannte Berechtigung zum Bedienen und Beaufsichtigen einer Schiffsfunkstelle auf Binnenschiffahrtsstraßen. International und unbefristet gültig.

Zulassung:
ab 15 Jahren

Theorie:
Fragebogen zu wesentlichen Merkmalen des Binnenschiffahrtsfunks, Rangfolge und Arten des Funkverkehrs, Funkstellen, Frequenzen und ihre Nutzung, Automatisches Senderidentifikationssystem (ATIS), Bestimmungen / Veröffentlichungen zum Binnenschiffahrtsfunk und Technik einer Funkanlage.

Praxis:
Aufgaben zur Abwicklung des Binnenschiffahrtsfunks (Abgabe und Aufnahme von Anrufen, Verwendung der Buchstabiertafel; Not-, Dringlichkeits- und Sicherheitsmeldungen). Für Inhaber des SRC oder LRC sind die theoretische und die praktische Prüfung zum UBI verkürzt. Prüfungen zum SRC oder LRC und UBI sind ggf. an einem Tag möglich.



Beschränkt gültiges Funkbetriebszeugnis / Short Range Certificate (SRC)

Amtliche Berechtigung zur Ausübung des Seefunkdienstes im weltweiten Seenot- und Sicherheitsfunksystem (GMDSS) für UKW (Reichweite bis ca. 35 sm) auf Sportbooten. International und unbefristet gültig.

Zulassung:
ab 15 Jahren

Theorie:
Fragebogen zu den Bereichen mobiler Seefunkdienst, GMDSS, öffentlicher und nicht öffentlicher Seefunkdienst sowie englische Sprache in Wort und Schrift zum Austausch von Informationen auf See, Übersetzung von Not-, Dringlichkeits- oder Sicherheitsmeldungen, Verwendung des internationalen phonetischen Alphabets. Ggf. mündliche Prüfung.

Praxis:
Pflichtaufgaben aus dem Bereich terrestrischer Seefunk, Nachweis sonstiger Fertigkeiten (Einstellen des DSC-Controllers, Speicherabfrage, Abwicklung des Routine- und Notverkehrs, Funkstille gebieten, Kanalwechsel usw.) unter Bedienung einer UKW-(GMDSS)-Anlage.



Allgemeines Funkbetriebszeugnis / Long Range Certificate (LRC)

Amtliche Berechtigung zur uneingeschränkten Ausübung des Seefunkdienstes im GMDSS für UKW, GW, KW und Seefunk über Satelliten auf Sportbooten. International und unbefristet gültig.

Zulassung:
ab 18 Jahren

Theorie:
Fragebogen zu den Bereichen des SRC, mobiler Seefunkdienst über Satelliten, GMDSS, öffentlicher Seefunkdienst, englische Sprache in Wort und Schrift zum Austausch von Informationen auf See, Übersetzen von Not-, Dringlichkeits- oder Sicherheitsmeldungen, Verwendung des internationalen phonetischen Alphabets, Abkürzungen und Redewendungen. Ggf. mündliche Prüfung.

Praxis:
Pflichtaufgaben aus den Bereichen terrestrischer Seefunk und Seefunk über Satelliten, Nachweis sonstiger Fertigkeiten (Inmarsat C) unter Bedienung von UKW/GW/KW/-Inmarsat-Anlagen.

€ 5,-

Maritime Bibliothek



ISBN 978-3-667-11271-2



ISBN 978-3-667-11077-0



ISBN 978-3-667-10683-4



ISBN 978-3-667-10680-3



ISBN 978-3-667-11272-9



ISBN 978-3-667-11078-7



ISBN 978-3-667-10681-0



ISBN 978-3-667-10682-7



Axel Bark
Der Sportbootführerschein Binnen Segel + Motor
Mit amtlichem Fragenkatalog

14. Aufl., 208 S., Form. 20 x 23,5 cm, geb.
€ 29,90 [D] / € 30,80 [A]
ISBN 978-3-667-11497-6



Heinz Overschmidt/Ramon Gliewe
Sportbootführerschein Binnen Segel/Motor
Mit offiziellen Prüfungsfragen

20. Aufl., 196 S., Form. 20 x 23,5 cm, geb.
€ 29,90 [D] / € 30,80 [A]
ISBN 978-3-667-11182-1



Kurt Graf/Dietrich Steinicke
Der amtliche Sportbootführerschein Binnen – Mit Antriebsmaschine und Segeln
Mit den 300 Prüfungsfragen und Auswahlantworten

12. Aufl., 316 S., Form. 22,5 x 21 cm, geb.
€ 29,90 [D] / € 30,80 [A]
ISBN 978-3-667-11162-3



Rolf Dreyer
Sportbootführerschein See
Mit amtlichem Fragenkatalog

12. Aufl., 266 S., Form. 20 x 23,5 cm, geb.
€ 34,90 [D] / € 35,90 [A]
ISBN 978-3-667-11813-4



Heinz Overschmidt/Axel Bark
Sportbootführerschein See
Mit amtlichem Fragenkatalog

39. Aufl., 212 S., Form. 20 x 23,5 cm, geb.
€ 34,90 [D] / € 35,90 [A]
ISBN 978-3-667-11174-6



Kurt Graf/Dietrich Steinicke
Der amtliche Sportbootführerschein See
Mit den 300 Prüfungsfragen und Auswahlantworten

22. Aufl., 436 S., Form. 21,5 x 19 cm, geb.
€ 34,90 [D] / € 35,90 [A]
ISBN 978-3-667-11164-7



Übungsbogen Sportbootführerschein Binnen – Segel + Motor
15 Frage- und Antwortbogen.
Zur Vorbereitung auf die Prüfung

9. Aufl., 136 S., Form. 21 x 29,7 cm, kart.
€ 22,90 [D] / € 23,60 [A]
ISBN 978-3-667-11185-2



Sportbootführerschein Binnen – Segel/Motor
Lernprogramm + Fragenkatalog

CD-ROM
€ 49,90* [D] / € 49,90 [A]
ISBN 978-3-7688-9830-0



Lernkarten-Memobox Sportbootführerschein Binnen Segel + Motor

3. Aufl., 300 Karten,
Format 9,5 x 13 x 15 cm, Karteikartenbox
€ 24,90 [D] / € 25,60 [A]
ISBN 978-3-667-11220-0



Segelmanöver
Die Grundlagen. Sportbootführerschein Binnen – Segelpraxis

DVD
€ 29,90* [D] / € 29,90 [A]
ISBN 978-3-667-10386-4



Übungsbogen Sportbootführerschein See
15 Frage- und Antwortbogen.
Zur Vorbereitung auf die Prüfung

13. Aufl., 150 S., Form. 21 x 29,7 cm, kart.
€ 22,90 [D] / € 23,60 [A]
ISBN 978-3-667-11184-5



Übungskarten Sportbootführerschein See
Die 15 amtlichen Seekartenausschnitte

Form. 21 x 29,7 cm, kart.
€ 9,90 [D] / € 10,20 [A]
ISBN 978-3-667-10555-4



Sportbootführerschein See
Lernprogramm + Fragenkatalog

DVD-ROM
€ 49,90* [D] / € 49,90 [A]
ISBN 978-3-7688-9808-9



Lernkarten-Memobox Sportbootführerschein See

3. Aufl., 300 Karten,
Format 9,5 x 13 x 15 cm, Karteikartenbox
€ 24,90 [D] / € 25,60 [A]
ISBN 978-3-667-11221-7



Heinz Overschmidt/Ramon Gliewe
Sportbootführerschein Binnen Motor
Mit offiziellen Prüfungsfragen

20. Aufl., 128 S., Form. 20 x 23,5 cm, geb.
€ 24,90 [D] / € 25,60 [A]
ISBN 978-3-667-11183-8



Kurt Graf/Dietrich Steinicke
Der amtliche Sportbootführerschein Binnen – Mit Antriebsmaschine
Mit den 253 Prüfungsfragen und Auswahlantworten

13. Aufl., 276 S., Form. 22,5 x 21 cm, geb.
€ 24,90 [D] / € 25,60 [A]
ISBN 978-3-667-11155-5



Marco Feltgen
Der amtliche Sportbootführerschein Binnen
für Boote mit Motor. Mit den Prüfungsfragen und -antworten

23. Aufl., 184 S., Form. 14,8 x 21 cm, kart.
€ 14,90 [D] / € 15,40 [A]
ISBN 978-3-667-11205-7

ALLES FÜR DIE PRÜFUNG ZUM SBF BINNEN SEGEL/MOTOR



Lehrbuch

Übungs-
bogen

ALLES FÜR DIE PRÜFUNG ZUM SBF BINNEN MOTOR



Lehrbuch

Übungs-
bogen

ALLES FÜR DIE PRÜFUNG ZUM SBF SEE



Lehrbuch

Übungs-
bogen



Karte 1/INT 1



Übungskarte D49




SBF See
Fragen-App

Bestellnummern
siehe Seite 17.



Ausbildungs-Set



Übungsbogen Sportbootführerschein Binnen – Motor
15 Frage- und Antwortbogen.
Zur Vorbereitung auf die Prüfung

9. Aufl., 105 S., Form. 21 x 29,7 cm, kart.
€ 22,90 [D] / € 23,60 [A]
ISBN 978-3-667-11163-0



Klas Klauser/Bernhard Spörer
Manövertafeln
Alles für die praktische Prüfung
SBF Binnen und SBF See

2. Aufl., 19 Tafeln, Form. 24 x 21 cm, kart.
€ 16,90 [D] / € 17,40 [A]
ISBN 978-3-667-11517-1



Axel Bark
Sportküstenschifferschein + Sportbootführerschein See
Mit amtlichen Fragenkatalogen

19. Aufl., 364 S., Form. 20 x 23,5, geb.
€ 44,90 [D] / € 46,20 [A]
ISBN 978-3-667-11165-4



Rolf Dreyer
Sportküstenschifferschein & Sportbootführerschein See
Mit amtlichen Fragenkatalogen / Mit SSS Prüfungsstoff

18. Aufl., 394 S., Form. 20 x 23,5 cm, geb.
€ 44,90 [D] / € 46,20 [A]
ISBN 978-3-667-11812-7



Übungsbogen Sportküsten-schifferschein
15 Fragebogen mit Musterlösung.
10 Navigationsaufgaben mit Musterlösung.

4. Aufl., Form. 21 x 29,7 cm, kart.
€ 22,90 [D] / € 23,60 [A]
ISBN 978-3-88412-492-5



Dietrich v. Haeften/Harald Schulz
Sportseeschifferschein
7. Aufl., 312 S., Form. 19,5 x 23 cm, geb.
€ 39,90 [D] / € 41,10 [A]
ISBN 978-3-667-10534-9



Gunther Herdam/Harald Schulz
Übungen und Aufgaben Sportseeschifferschein

5. Aufl., 160 S., Form. 18 x 20 cm, kart.
€ 24,90 [D] / € 25,60 [A]
ISBN 978-3-7688-1842-1



Begleitheft zum Sportsee-schifferschein und Sporthochsee-schifferschein

7. Aufl., 278 S., Form. 21 x 29,7 cm, Spiralbind.
€ 29,90 [D] / € 30,80 [A]
ISBN 978-3-88412-494-9



Axel Bark/Rainer Beerfelde
Kartenaufgaben Sportküsten-schifferschein
Die 10 amtlichen Navigationsaufgaben mit Lösungswegen

288 S., Form. 21 x 29,7 cm, in Mappe
€ 29,90 [D] / € 30,80 [A]
ISBN 978-3-667-11277-4



Übungsbogen Sportküstenschifferschein
Amtliche Frage- und Antwortbogen sowie amtliche Navigationsaufgaben mit Musterlösung

9. Aufl., Form. 21 x 29,7 cm, kart.
€ 29,90 [D] / € 30,80 [A]
ISBN 978-3-667-10562-2




Begleitheft SKS
für die Kartenaufgaben im Fach Navigation

8. Aufl., 66 S., Form. 21 x 29,7 cm, kart.
€ 12,- [D] / € 12,40 [A]
ISBN 978-3-88412-497-0



Begleitheft für die Ausbildung und Prüfung Sportküstenschifferschein

7. Aufl., 86 S., Form. 21 x 29,7 cm, kart.
€ 12,- [D] / € 12,40 [A]
ISBN 978-3-7688-3708-8



Übungsaufgaben
Sportseeschifferschein und Sporthochsee-schifferschein

5. Aufl., 152 S., Form. 18 x 20 cm, kart.
€ 24,90 [D] / € 25,60 [A]
ISBN 978-3-88412-468-0



Damm/Irminger/Schultz/Wand
Sporthochseeschifferschein

256 S., Form. 19,5 x 23 cm, geb.
€ 69,90 [D] / € 71,90 [A]
ISBN 978-3-7688-1820-9



Damm/Irminger/Schultz/Wand
Übungen und Aufgaben Sporthochseeschifferschein

7. Aufl., 144 S., Form. 18 x 20 cm, kart.
€ 24,90 [D] / € 25,60 [A]
ISBN 978-3-7688-1847-6



Rolf Dreyer
Übungen und Aufgaben Navigation
Sportbootführerschein See + Sportküstenschifferschein

5. Aufl., 176 S., Form. 18 x 20 cm, kart.
€ 24,90 [D] / € 25,60 [A]
ISBN 978-3-7688-3851-1



Axel Bark
Übungen und Aufgaben Sportküstenschifferschein + Sportbootführerschein See

3. Aufl., 184 S., Form. 19 x 20 cm, kart.
€ 24,90 [D] / € 25,60 [A]
ISBN 978-3-667-11237-8

ALLES FÜR DIE PRÜFUNG ZUM SPORTKÜSTENSCHIFFERSCHEIN



Lehrbuch



Übungsbogen



Begleitheft



Karte 1/INT 1

Bestellnummern
siehe Seite 17.



Übungskarte D49



Ausbildungs-Set



Heinz Overschmidt/Ramon Gliewe
Das Bodensee-Schifferpatent A+D
12. Aufl., 172 S., Form. 19,5 x 23 cm, geb.
€ 24,90 [D] / € 25,60 [A]
ISBN 978-3-667-10441-0



Übungsbogen Das Bodensee-Schifferpatent A+D
8 Frage- und Antwortbogen.
Zur Vorbereitung auf die Prüfung

2. Aufl., Form. 21 x 29,7 cm, kart.
€ 22,90 [D] / € 23,60 [A]
ISBN 978-3-667-10162-4



Segeln für Jungen und Mädchen
Ein DSV Arbeitsheft
6. Aufl., 46 S., Form. 21 x 29,7 cm, kart.
€ 14,90 [D] / € 15,40 [A]
ISBN 978-3-88412-092-7



Ich lerne segeln
Mit Fragenkatalog zum Segelgrundschein
16. Aufl., 104 S., Form. 14,8 x 21 cm, kart.
€ 12,- [D] / € 12,50 [A]
ISBN 978-3-667-11665-9



Lass uns segeln!
Segelpraxis für Kids
5. Aufl., 84 S., Form. 21 x 29,7 cm, kart.
€ 14,90 [D] / € 15,40 [A]
ISBN 978-3-7688-1979-4



Übungsbogen LRC
12 Frage- und Antwortbogen zur Vorbereitung auf die Prüfung
Form. 21 x 30 cm, kart.
€ 22,90 [D] / € 23,60 [A]
ISBN 978-3-667-11646-8



Funkbetriebszeugnis (SRC)/ UKW-Sprechfunkzeugnis für den Binnenschiffahrtsfunk (UBI)
Mit Fragen- und Antwortenkatalog
6. Aufl., 192 S., Form. 21 x 29,7 cm, kart. in Mappe
€ 22,90 [D] / € 23,60 [A]
ISBN 978-3-667-11523-2



Funkverkehr an Bord von Yachten
SRC, LRC, UBI – Praxis und Prüfung
2. Aufl., 256 S., Form. 19,5 x 23 cm, geb.
€ 24,90 [D] / € 25,60 [A]
ISBN 978-3-667-11430-3



UKW-Funkbetriebszeugnis (SRC) und Sprechfunkzeugnis für die Binnenschiffahrt (UBI)
12. Aufl., 222 S., Form. 14,8 x 21 cm, kart.
€ 16,90 [D] / € 17,40 [A]
ISBN 978-3-667-11508-9



UKW-Funkzeugnisse SRC und UBI
10. Aufl., 164 S., Form. 14,8 x 21 cm, kart.
€ 16,90 [D] / € 17,40 [A]
ISBN 978-3-667-11509-6



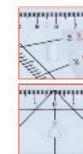
Art.-Nr.	Artikel	Preis
30051	Kurslineal 8660 von ECOBRA 44,5 cm lang	€ 19,90 [D]
30190	Anlegedreieck 7062 von ECOBRA groß, 32,5 cm Hypothense	€ 12,90 [D]
30180	Anlegedreieck 7061 von ECOBRA klein, 25 cm Hypothense	€ 6,90 [D]
30220	Kursdreieck 7064 von ECOBRA groß, 32,5 cm Hypothense	€ 14,90 [D]
30210	Kursdreieck 7063 von ECOBRA klein, 25 cm Hypothense	€ 9,90 [D]

Einzigartige Vorteile der ECOBRA-Kursdreiecke


Neue verbesserte Aufdrucke mit zusätzlichen Hilfsmitteln auf den Navigationsdreiecken:




Auf dem Dreieck- und Kursdreieck:
Zusätzliche Orientierungshinweise an den beiden
Katheten und der Hypotenuse, um eine schnelle
Parasol- und Kompass- oder Magnetkompass-
Ausrichtung zu ermöglichen.



Auf dem Kursdreieck:
Zusätzliche Orientierungshinweise
in Form eines
Zusatzes bzw. Dreiecks
an der Katheten- und Hypotenuse
zur Orientierung.



Auf dem Kursdreieck:
Internationale Schreibweise
der Himmelsrichtungen (N = Nord)

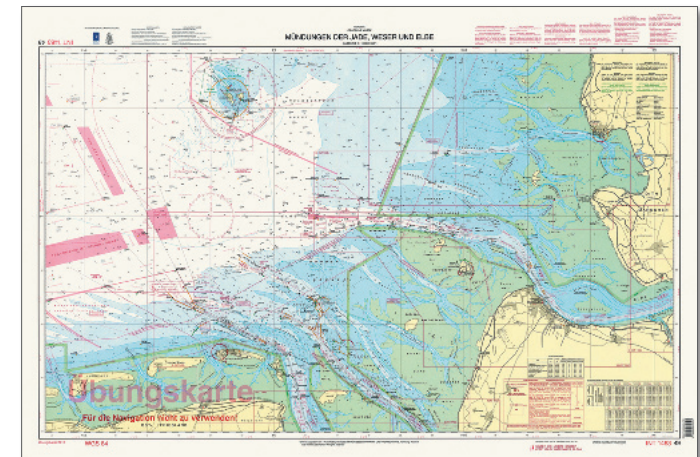



Auf dem Kursdreieck:
Richtungspfeile auf der
Hypotenuse:
Stromlauf: schwarz
beim grün,
Backlauf: rot

Art.-Nr.	Artikel	Preis
30340	Navigation Hand-Plotter 705690 aus Plexiglas 3 mm, Drehscheibe Ø 11 cm, Total Error Skala, Maße 380 x 120 mm, in Plastiktasche	€ 34,90 [D]

Übungskarten

- **INT 1/Karte 1**
Zeichen und Abkürzungen für
Sportbootführerschein See
Sportküstenschifferschein
Sportseeschifferschein/
Sporthochseeschifferschein
€ 11,- [D] Art.-Nr. 30130
- **Übungskarte D 49**
für Sportbootführerschein See
Sportküstenschifferschein
€ 18,50 [D] Art.-Nr. 30101
- **Übungskarte 2656** (ohne Abb.)
für Sportseeschifferschein /
Sporthochseeschifferschein
€ 10,- [D] Art.-Nr. 30140



Das Online-Lernportal

Jetzt ausprobieren:

www.bootsfuehrerschein-portal.de

Bootsführerschein einfach online lernen

Sie entscheiden, wann und wo Sie lernen.

Egal ob von zu Hause oder unterwegs, egal ob im Selbststudium oder als Nachbereitung zum Theorieunterricht – mit Online-Kursen können Sie sich optimal auf die Prüfung vorbereiten.

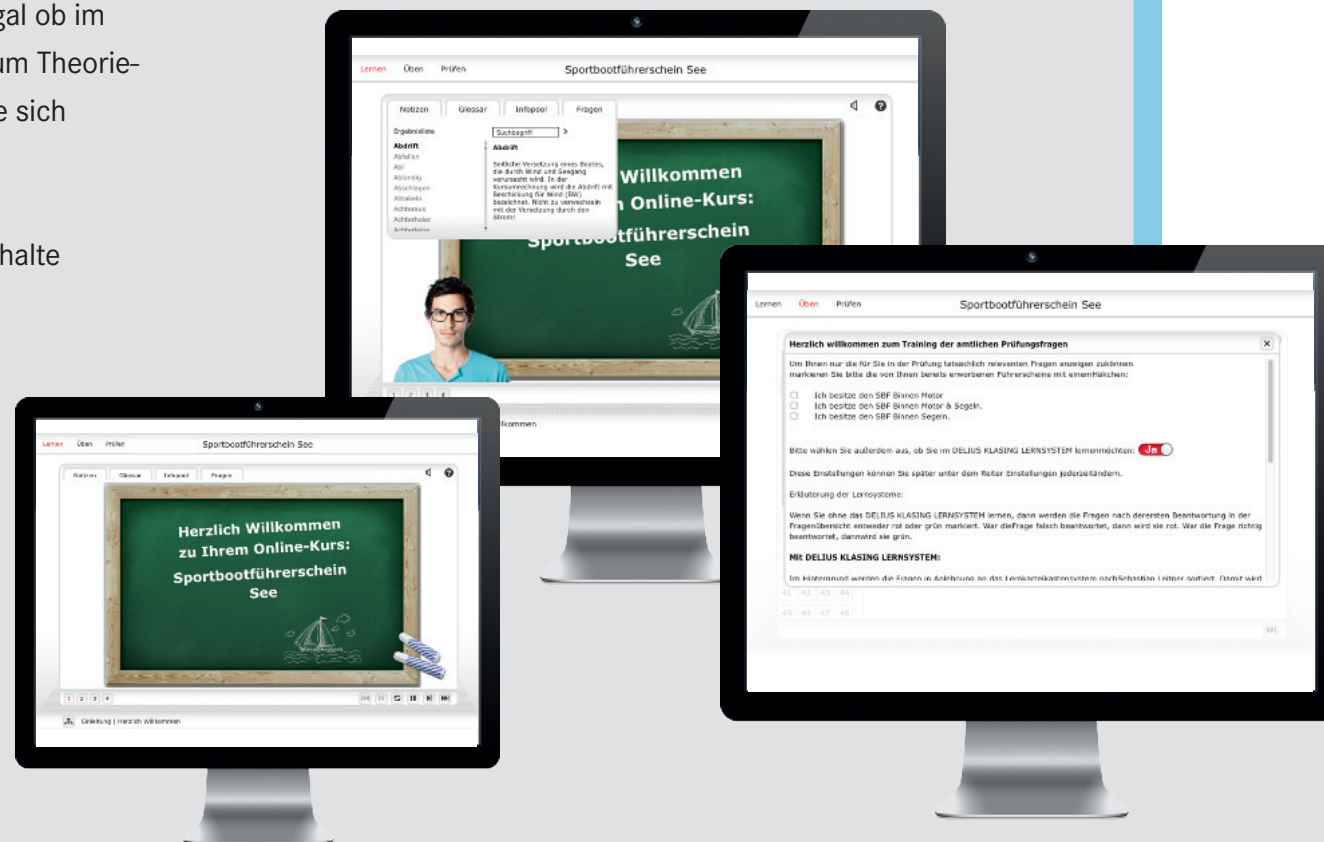
Die offiziellen Prüfungsfragen und Lerninhalte sind jederzeit online verfügbar.

Jetzt ausprobieren:

www.bootsfuehrerschein-portal.de



SBF SEE **MOTOR**
SEGEL **SRC** **SBF BINNEN**
UBI **FUNKZEUGNISSE**





Seemannschaft
Handbuch für den Yachtsport

32. Aufl., 816 S., Form. 18 x 24 cm,
geb. m. SU
€ 49,90 [D] / € 51,30 [A]
ISBN 978-3-667-11658-1



Joachim Schult
Segler-Lexikon
*Mit 5.700 Stichwörtern und
über 2.000 Abbildungen*

13. Aufl., 800 S., Form. 14,8 x 21 cm,
Flexcover
€ 29,90 [D] / € 30,80 [A]
ISBN 978-3-7688-1041-8



Wilfried Erdmann
Segeln mit Wilfried Erdmann
*Planung und Praxis/
Erfahrungen eines Weltumseglers*

6. Aufl., 496 S., Form. 15 x 21,5 cm, kart.
€ 29,90 [D] / € 30,80 [A]
ISBN 978-3-667-10176-1

**PRAXIS
EINSTEIGER
OPTI/JOLLE
MEDIZIN
RECHT**



Jeremy Evans/Pat Manley/Barrie Smith
Perfekt segeln
Know-how für die Praxis

4. Aufl., 400 S.,
Form. 19,5 x 24,5 cm, geb.
€ 29,90 [D] / € 30,80 [A]
ISBN 978-3-667-11173-9



Segeln
Das Handbuch für Einsteiger und Könnler
4. Aufl., 224 S., Form. 15,2 x 23 cm, kart.
€ 19,90 [D] / € 20,50 [A]
ISBN 978-3-7688-2531-3



Lars Bolle/Klaus Andrews
Hafenmanöver Schritt für Schritt
10. Aufl., 144 S., Form. 21,5 x 28 cm,
Klappenbr.
€ 19,90 [D] / € 20,50 [A]
ISBN 978-3-7688-3256-4



Hans Donat
Yacht-Bordbuch
Handbuch fürs Cockpit

21. Aufl., 304 S., Form. 10 x 14 cm,
Flexcover
€ 14,90 [D] / € 15,40 [A]
ISBN 978-3-7688-0442-4



Praxis der Seemannschaft
24 Tafeln

7. Aufl., 24 S., Form. 24 x 20 cm,
Spiralbind., Wasser abweisendes Papier
€ 14,90 [D] / € 15,40 [A]
ISBN 978-3-667-10942-2



Hans Donat
Signaltafeln
für die Berufs- und Sportschiffahrt

24. Aufl., Form. 21 x 14,8 cm,
DIN A5 in Klarsichthülle
€ 9,95 [D] / € 10,30 [A]
ISBN 978-3-7688-0085-3



Fridtjof Gunkel (Hrsg.)
333 neue Tipps für Segler

2. Aufl., 144 S., Form. 14,8 x 21 cm, kart.
€ 14,90 [D] / € 15,40 [A]
ISBN 978-3-667-11553-9



Steve Irish/Phil Slater
Das Opti-Regattabuch
Technik, Taktik, Trimm

120 S., Form. 16,5 x 24 cm, kart.
€ 19,90 [D] / € 20,50 [A]
ISBN 978-3-667-12093-9



Barry Pickthall
Jollensegeln
Start to Finish

192 S., Form. 14,8 x 21 cm, kart.
€ 16,90 [D] / € 17,40 [A]
ISBN 978-3-7688-3387-5



Duncan Wells
Stressfrei Segeln
*Perfekte Manöver für Einhandsegler
und kleine Crews*

4. Aufl., 160 S., Form. 19,5 x 24,5 cm,
Klappenbr.
€ 22,90 [D] / € 23,60 [A]
ISBN 978-3-667-10390-1



Duncan Wells
Stressfrei An- und Ablegen
*Perfekte Manöver für Segler
und Motorbootfahrer*

112 S., Format 24 x 20 cm, Spiralb.
€ 19,90 [D] / € 20,50 [A]
ISBN 978-3-667-12018-2



Leon Schulz/Gaby Theile
Zu zweit an Bord
Spielregeln fürs Paarsegeln

272 S., Form. 13,5 x 21,5 cm, geb. mit SU
€ 22,90 [D] / € 23,60 [A]
ISBN 978-3-667-10945-3



Tim Davison
Das Laser-Buch
Grundlagen, Segeltechnik, Profitipps

128 S., Form. 16,5 x 24 cm, kart.
€ 19,90 [D] / € 20,50 [A]
ISBN 978-3-667-11432-7



SeaWise
Sicherheit an Bord/Notfälle an Bord
*Richtig handeln Schritt für Schritt
(Schnell-Check)*

140 S., Form. 15,5 x 20,3 cm, Spiralbind.,
spritzwassergeschütztes Papier plus Klettband
€ 10,- [D] / € 10,- [A]
ISBN 978-3-7688-3777-4



Meinhard + Jens Kohfahl
Medizin auf See
Erste Hilfe, Diagnose, Behandlung

4. Aufl., 520 S., Form. 20 x 23 cm, geb.
€ 59,90 [D] / € 61,10 [A]
ISBN 978-3-667-12123-3



Erwin Angermayr
Das Praxiswissen für den Skipper

9., überarb. Aufl., 304 S.,
Form. 14,8 x 21 cm,
Spiralbind.
€ 24,90 [D] / € 25,60 [A]
ISBN 978-3-667-10187-7



Rolf Dreyer
Skippertraining
Planen, Führen und Entscheiden

8. Aufl., 192 S., Form. 16,5 x 24 cm,
geb.
€ 24,90 [D] / € 25,60 [A]
ISBN 978-3-667-11211-8



Vanessa Bird
Das illustrierte Yachtwörterbuch
*Deutsch - Englisch - Französisch -
Dänisch - Niederländisch - Spanisch -
Italienisch - Portugiesisch - Griechisch*

160 S., Form. 18,5 x 24 cm, kart.
€ 16,90 [D] / € 17,40 [A]
ISBN 978-3-7688-3701-9



Fabian Steffen
Erste Hilfe an Bord - Medizintafeln
Im Notfall das Richtige tun

2. Aufl., 32 S., Form. 16,5 x 23,5 cm,
Spiralbind.
€ 14,90 [D] / € 15,40 [A]
ISBN 978-3-667-10762-6



Kurt Graf/Dietrich Steinicke
Seeschiffahrtsstraßen-Ordnung
Kommentierte Textausgabe mit den Kollisionsverhütungsregeln und allen sonstigen Verkehrsvorschriften

8. Aufl., 344 S., Form. 12,5 x 19,5 cm, geb.
€ 19,90 [D] / € 20,50 [A]
ISBN 978-3-667-11154-8



Lass uns segeln!
Praxistraining für junge Segler
DVD
€ 19,90 [D] / € 19,90 [A]
ISBN 978-3-7688-7167-9



Segeln für Jungen und Mädchen
Ein DSV Arbeitsheft
6. Aufl., 46 S., Form. 21 x 29,7 cm, kart.
€ 14,90 [D] / € 15,40 [A]
ISBN 978-3-88412-092-7



Heinz Overschmidt/Ramon Gliewe
Ich lerne segeln
Mit Fragenkatalog zum Segelgrundschein
16. Aufl., 104 S., Form. 14,8 x 21 cm, kart.
€ 12,- [D] / € 12,50 [A]
ISBN 978-3-667-11665-9



Wettfahrtregeln Segeln 2021 – 2024
Deutsche und englische Ausgabe
298 S., Form. 11,5 x 16,5 cm, kart.
€ 12,- [D] / € 12,40 [A]
ISBN 978-3-88412-507-6



Jeremy Evans
Das Katamaran-Handbuch
2. Aufl., 168 S., Form. 16,5 x 24 cm, kart.
€ 19,90 [D] / € 20,50 [A]
ISBN 978-3-7688-2529-0



Tom & Brian Phipps
Katamaran segeln
Für Einsteiger und Fortgeschrittene
160 S., Form. 16,5 x 24 cm, Flexcover
€ 22,90 [D] / € 23,60 [A]
ISBN 978-3-667-11286-6



Andrew Simpson
Fahrtenkatamarane
Handling unter Segel und Motor
120 S., Form. 16,5 x 24 cm, kart.
€ 19,90 [D] / € 20,50 [A]
ISBN 978-3-7688-3678-4



Lass uns segeln!
Segelpraxis für Kids
5. Aufl., 84 S., Form. 21 x 29,7 cm, kart.
€ 14,90 [D] / € 15,40 [A]
ISBN 978-3-7688-1979-4



Wiebke Ahrlich
Mein allererster Törn
40 S., Form. 21 x 24 cm, geb.,
geeignet für Kinder ab 3 Jahren
€ 14,90 [D] / € 15,40 [A]
ISBN 978-3-667-11287-3



Patricia Lieske
Mein Opti-Buch
Segeln lernen mit Piet und Mia
3. Aufl., 112 S., Form. 14,8 x 21 cm, kart.
€ 9,95 [D] / € 10,30 [A]
ISBN 978-3-7688-3389-9



Sönke Roever/Judith Roever
Blauwasser segeln kompakt
Planung - Ausrüstung - Tipps
272 S., Form. 21 x 24 cm, geb.
€ 29,90 [D] / € 30,80 [A]
ISBN 978-3-667-10173-0



Bobby Schenk
Blauwasser segeln
8. Aufl., 368 S., Form. 17 x 24 cm,
geb. m. SU
€ 49,90 [D] / € 51,30 [A]
ISBN 978-3-667-11648-2



Jimmy Cornell
Segelrouten der Welt
Das Standardwerk für Blauwassersegler.
Über 1000 Segelrouten weltweit
7. Aufl., 342 S., Form. 18,5 x 23,5 cm, geb.
€ 59,90 [D] / € 61,60 [A]
ISBN 978-3-667-10006-1




Tim Davison/Steve Kibble
Opti-Segeln
Vom Einstieg bis zum Jüngstensegelschein
72 S., Form. 16,5 x 24 cm, kart.
€ 9,95 [D] / € 10,30 [A]
ISBN 978-3-667-11116-6



Judith und Sönke Roever / Ulf K.
Mein Logbuch
48 S., Form. 14,8 x 21 cm, geb.,
geeignet für Kinder von 3–7 Jahren
€ 9,95 [D] / € 10,30 [A]
ISBN 978-3-667-11283-5



Judith Roever/Sönke Roever/
mit Bildern von Ulf K.
Mein einzigartig geniales Logbuch
für Kinder von 6 bis 12 Jahren
40 S., Form. 14,8 x 21 cm, geb.
€ 5,- [D] / € 5,- [A]
ISBN 978-3-667-11574-4



Christian Tiedt
Motorboote
Typen - Technik - Fahrspaß
3. Aufl., 144 S., Form. 16,5 x 24 cm, kart.
€ 16,90 [D] / € 17,40 [A]
ISBN 978-3-667-11018-3



Christian Tiedt/Lars Bolle
Hafenmanöver Schritt für Schritt - mit dem Motorboot
4. Aufl., 128 S., Form. 21,5 x 28 cm,
Klappenbr.
€ 19,90 [D] / € 20,50 [A]
ISBN 978-3-667-10279-9



Duncan Wells
Stressfrei Motorbootfahren
Perfekte Manöver für Einhandskipper und kleine Crews
2. Aufl., 160 S., Form. 19 x 24,5 cm, kart.
€ 22,90 [D] / € 23,60 [A]
ISBN 978-3-667-11082-4



Fred Imhoff
Regatten gewinnen auf Jollen und Yachten
Technik, Taktik, Trim
128 S., Form. 16,5 x 24 cm, kart.
€ 19,90 [D] / € 20,50 [A]
ISBN 978-3-667-11284-2



Malte Philipp
Regattasegeln
Strategie und Taktik
8. Aufl., 208 S., Form. 14,5 x 22,5 cm, geb.
€ 24,90 [D] / € 25,60 [A]
ISBN 978-3-7688-1602-1



Bryan Willis
Die Wettfahrtregeln Segeln 2021 – 2024
Kommentiert und illustriert
13. Aufl., 262 S., Form. 13 x 20 cm, kart.
€ 16,90 [D] / € 17,40 [A]
ISBN 978-3-667-12094-6



Christian Tiedt
BOOTE Bordbuch
304 S., Form. 10 x 14 cm, Flexcover
€ 14,90 [D] / € 15,40 [A]
ISBN 978-3-667-11826-4



Jutta Riegel
Hausboot Love
128 S., Form. 24 x 18 cm, geb.
€ 19,90 [D] / € 20,50 [A]
ISBN 978-3-667-11208-8



Udo A. Hafner/Torsten Moench
Hausboote
Leben auf dem Wasser/
Typen - Technik - Konstruktionen
2. Aufl., 144 S.,
Form. 21 x 24 cm, Flexcover
€ 29,90 [D] / € 30,80 [A]
ISBN 978-3-7688-3570-1



Ralf Brauner/Boris Herrmann/
Hans-Jörg Nafzger
Wetter auf See

4. Aufl., 204 S., Form. 20 x 22 cm, geb.
€ 29,90 [D] / € 30,80 [A]
ISBN 978-3-88412-506-9



Silke Hansen
... und jetzt das Wetter

Die beliebteste Minute der Tagesschau
160 S., Form. 16,5 x 24 cm, Flexcover
€ 19,90 [D] / € 20,50 [A]
ISBN 978-3-667-11829-5



Meeno Schrader
Das Wetterbuch für Wassersportler

3. Aufl., 208 S.,
Form. 19,5 x 23 cm, geb.
€ 24,90 [D] / € 25,60 [A]
ISBN 978-3-667-11364-1



Dag Pike
Der große Boots-Check
Leitfaden für Käufer und Eigner

192 S., Form. 17,2 x 24,4 cm, kart.
€ 19,90 [D] / € 20,50 [A]
ISBN 978-3-667-10391-8



Hauke Schmidt/Lars Bolle
Die Yacht-Werkstatt
Pflegen, Reparieren, Modernisieren – Anleitungen zum Selbermachen

2. Aufl., 128 S., Form. 21,5 x 28 cm,
Klappenbr., mit Videos
€ 19,90 [D] / € 20,50 [A]
ISBN 978-3-667-10280-5



Andy Johnson
Perfekte Bootselektrik
Know-how für die Praxis

192 S., Form. 19,5 x 24 cm, geb.
€ 29,90 [D] / € 30,80 [A]
ISBN 978-3-667-10684-1




Michael Sachweh
Segelwetter Ostsee

Wolken, Wind und Wellen richtig deuten
2. Aufl., 128 S., Form. 18 x 24 cm, geb.
€ 5,00 [D] / € 5,00 [A]
ISBN 978-3-667-11222-4



Autorenteam des Seewetteramtes
Der kleine Wolkenatlas
Beschreibung – Entstehung – Vorkommen – Regeln

5. Aufl., 34 S., Form. 20 x 22 cm, kart.
€ 9,90 [D] / € 10,20 [A]
ISBN 978-3-88412-362-1



Peter Bruce
Schwerwetter segeln

13., überarb. Aufl., 376 S.,
Form. 16,5 x 24 cm, geb. mit SU
€ 39,90 [D] / € 41,10 [A]
ISBN 978-3-667-11329-0




Sailor's Takel-Box
Der Knotenkurs für Einsteiger

Form. 27,5 x 6,5 cm, kart.,
1 Faltposter mit Übungstauwerk und
Roring, in runder Verpackungshülse
€ 14,90 [D] / € 15,40 [A]
ISBN 978-3-7688-3458-2



Knoten-Box

2. Aufl., Form. 12 x 16,5 x 6 cm,
Schmuckbox
€ 9,95 (UVP) [D] / € 10,30 [A]
ISBN 978-3-667-11571-3



Colin Jarman
Knoten
für Segler, Angler, Bergsteiger und Camper

224 S., Form. 14,7 x 19,5 cm, Spiralbind.
€ 12,90 [D] / € 13,30 [A]
ISBN 978-3-7688-3852-8



Alan Watts
Das Wetter in Bildern
Wettervorhersage nach Wolkenfotos

5., überarb. Aufl., 64 S.,
Form. 21,5 x 13,5 cm, kart.
€ 9,95 [D] / € 10,30 [A]
ISBN 978-3-667-10429-8



Stuart Grainger
Praktische Zierknoten
Kunstvolles Arbeiten mit Tauwerk

136 S., Form. 13 x 20 cm, geb.
€ 9,95 [D] / € 10,30 [A]
ISBN 978-3-7688-1991-6



Peter Owen
Das kleine Knotenbuch

14. Aufl., 80 S., Form. 14,5 x 19,5 cm, geb.
€ 9,95 [D] / € 10,30 [A]
ISBN 978-3-7688-0976-4




Egmont M. Friedl
Knoten & Spleißen
Eine audiovisuelle Anleitung – mit DVD

7. Aufl., 116 S., Form. 14,8 x 21 cm, geb.
€ 24,90 [D] / € 25,60 [A]
ISBN 978-3-667-11384-9



Egmont M. Friedl
Modernes Tauwerk spleißen
Schritt für Schritt gezeigt

192 S., Form. 21 x 28 cm, Klappenbr.
€ 29,90 [D] / € 30,80 [A]
ISBN 978-3-677-11575-1



Bobby Schenk
Astronavigation
ohne Formeln – praxisnah

16. Aufl., 120 S., Form. 14,5 x 22,5 cm, geb.
€ 22,90 [D] / € 23,60 [A]
ISBN 978-3-7688-0259-8





Wolfgang Linke
Orientierung mit Karte, Kompass, GPS

18. Aufl., 200 S., Form. 12,5 x 19,5 cm,
kart.
€ 16,90 [D] / € 17,40 [A]
ISBN 978-3-667-11932-2



Duncan Wells
Stressfrei navigieren
Törns erfolgreich planen und durchführen

160 S., Form. 19,2 x 23 cm, kart.
€ 22,90 [D] / € 23,90 [A]
ISBN 978-3-667-11810-3




Thomas Larsson
Holzboote
Renovieren und Instandhalten

4. Aufl., 288 S.,
Form. 16,5 x 24 cm, geb.
€ 29,90 [D] / € 30,80 [A]
ISBN 978-3-667-11436-5



A. Brix
Bootsbau
Praktischer Schiffbau (Reprint)

6. Aufl., 394 S., Form. 17 x 24 cm, geb.
€ 29,90 [D] / € 30,80 [A]
ISBN 978-3-89225-382-2

**Logbuch**

2. Aufl., 144 S., Form. 21 x 21 cm, geb.
€ 14,90 [D] / € 15,40 [A]
ISBN 978-3-88412-099-6

**Logbuch Segeltuch**

11. Aufl., 128 S., Form. 25 x 20 cm, geb.
€ 22,90 [D] / € 23,60 [A]
ISBN 978-3-89225-439-3

**Das Logbuch**

4. Aufl., 192 S., Form. 20,5 x 27,5 cm, geb.
€ 22,90 [D] / € 23,60 [A]
ISBN 978-3-89225-386-0

**Rumpf- und Decksreparaturen**

8. Aufl., 136 S., Form. 14,8 x 21 cm, kart.
€ 16,90 [D] / € 17,40 [A]
ISBN 978-3-667-10396-3

**UKW-Funkbetriebszeugnis (SRC) und Sprechfunkzeugnis für die Binnenschifffahrt (UBI)**

12. Aufl., 222 S., Form. 14,8 x 21 cm, kart.
€ 16,90 [D] / € 17,40 [A]
ISBN 978-3-667-11508-9

**UKW-Funkzeugnisse SRC und UBI**

10. Aufl., 164 S., Form. 14,8 x 21 cm, kart.
€ 16,90 [D] / € 17,40 [A]
ISBN 978-3-667-11509-6

**Theorie und Praxis der Bordelektrik**

7., überarb. Auflage, 224 S., Form. 14,8 x 21 cm, kart.
€ 16,90 [D] / € 17,40 [A]
ISBN 978-3-667-11172-2

**Yachtlogbuch**

2. Aufl., 244 S., Form. 14,5 x 21 cm, geb.
€ 16,90 [D] / € 17,40 [A]
ISBN 978-3-88412-082-8

**Logbuch für die Yacht**

13. Aufl., 176 S., Form. 14,5 x 21 cm, geb.
€ 14,90 [D] / € 15,40 [A]
ISBN 978-3-922117-55-1

**Logbuch für die Charter-Yacht**

11. Aufl., 176 S., Form. 14,5 x 21 cm, geb.
€ 14,90 [D] / € 15,40 [A]
ISBN 978-3-667-10940-8

**Logbuch für die Motoryacht**

13. Aufl., 176 S., Form. 14,5 x 21 cm, geb.
€ 14,90 [D] / € 14,90 [A]
ISBN 978-3-89225-149-1

**Der Sextant**
Technik und Handhabung


5. Aufl., 96 S., Form. 14,8 x 21 cm, kart.
€ 16,90 [D] / € 15,40 [A]
ISBN 978-3-7688-1559-8

**Wetterkunde für Wassersportler**
Praxiswissen


192 S., Form. 14,8 x 21 cm, kart.
€ 16,90 [D] / € 17,40 [A]
ISBN 978-3-667-11589-8

**Segeltrimm**
Einfach schneller sein

7. Aufl., 136 S., Form. 14,8 x 21 cm, kart.
€ 14,90 [D] / € 15,40 [A]
ISBN 978-3-667-11209-5

**Dieselmotoren**
Funktion - Betrieb - Wartung

4. Aufl., 104 S., Form. 14,8 x 21 cm, kart.
€ 16,90 [D] / € 17,40 [A]
ISBN 978-3-667-10397-0

**Meilenbuch**



16. Aufl., 64 S., Form. 10,5 x 14,8 cm, geb.
€ 9,90 [D] / € 10,20 [A]
ISBN 978-3-89225-312-9

**Seglerbuch**

48 S., Form. 11 x 15,5 cm, geb.
€ 9,90 [D] / € 10,20 [A]
ISBN 978-3-88412-473-4

**MEER-MINIS**

Jedes Heft:
28 Seiten,
10,5 x 15,5 cm
€ 3,- [D] / € 3,10 [A]

**Knoten****Flaggen ABC****Navigation****Segel ABC****Wetter****Handbuch für Motorbootfahrer**

7. Aufl., 160 S., Form. 14,8 x 21 cm, kart.
€ 16,90 [D] / € 17,40 [A]
ISBN 978-3-667-11388-7

**Knoten - Spleißen - Takeln**

124 S., Format 14,8 x 21 cm, kart.
€ 16,90 [D] / € 17,40 [A]
ISBN 978-3-667-12013-7

**Die Wettfahrtregeln Segeln 2021 - 2024**

13. Aufl., 262 S., Form. 13 x 20 cm, kart.
€ 16,90 [D] / € 17,40 [A]
ISBN 978-3-667-12094-6

**Neu an Bord?**
Die richtigen Handgriffe für Segler und Motorbootfahrer

4. Aufl., 112 S., Form. 14,8 x 21 cm, kart.
€ 16,90 [D] / € 17,40 [A]
ISBN 978-3-667-10172-3

**Binnenschifffahrtsstraßen-Ordnung**

3. Aufl., 382 S., Form. 14,8 x 21 cm, kart.
€ 16,90 [D] / € 17,40 [A]
ISBN 978-3-667-11954-4

**Einfach segeln**
Rückkehr zum Wesentlichen

176 S., Form. 14,8 x 21 cm, kart.
€ 16,90 [D] / € 17,40 [A]
ISBN 978-3-667-11969-8

**Das kleine Sternenbuch**
Für Sternenfreunde, Segler und Seeleute

14. Aufl., 176 S., Form. 14,8 x 21 cm, kart.
€ 16,90 [D] / € 17,40 [A]
ISBN 978-3-667-12113-4

**Hafenmanöver**

Bd. 60, 15. Aufl., 192 S., Form. 13 x 20 cm, kart.
€ 14,90 [D] / € 15,40 [A]
ISBN 978-3-667-11325-2

**Kollisionsverhütungsregeln**

Bd. 92, 88 S., Form. 14,8 x 21 cm, kart.
€ 14,90 [D] / € 15,40 [A]
ISBN 978-3-667-11745-8

**KVR / SeeSchStrO**

Kollisionsverhaltensregeln, Seeschiffsverkehrs-Ordnung und Schiffsfahrtsordnung Emsmündung

Bd. 107, 6. Aufl., 288 S.,
Form. 13 x 20 cm, kart.
€ 14,90 [D] / € 15,40 [A]
ISBN 978-3-667-10569-1

**Moritz Schult****Bootspflege selbst gemacht**

Bd. 128, 6. Aufl., 224 S.,
Form. 13 x 20 cm, kart.
€ 14,90 [D] / € 15,40 [A]
ISBN 978-3-667-10175-4

**Wilfried Krusekopf****Praxiswissen für Chartersegler**

Bd. 137, 3. Aufl., 176 S.,
Form. 13 x 20 cm, kart.
€ 14,90 [D] / € 15,40 [A]
ISBN 978-3-667-11757-1

**Tim Davison****Aktiv mitsegeln**

Basiswissen für Einsteiger

Bd. 138, 1. Aufl., 160 S.,
Form. 13 x 20 cm, kart.
€ 14,90 [D] / € 15,40 [A]
ISBN 978-3-87412-189-7

**Alexander Worms****Watt, Volt und andere Schikanen**

Troubleshooting Yachtelektrik

Bd. 139, 1. Aufl., 128 S.,
Form. 13 x 20 cm, kart.
€ 14,90 [D] / € 15,40 [A]
ISBN 978-3-87412-190-3

**Wilfried Krusekopf****Der Yachtskipper**

Training für die optimale Schiffsführung

Bd. 140, 2. Aufl., 240 S.,
Form. 13 x 20 cm, kart.
€ 14,90 [D] / € 15,40 [A]
ISBN 978-3-667-10398-7

**Ralf Neumann****Bootskauf**

Schritt für Schritt zur eigenen Yacht

Bd. 142, 224 S., Form. 13 x 20 cm, kart.
€ 16,90 [D] / € 17,40 [A]
ISBN 978-3-667-10910-1

**Wilfried Krusekopf****Segeln in Gezeitengewässern**

Theorie und Praxis der Tidennavigation

Bd. 143, 2. Aufl., 168 S.,
Form. 13 x 20 cm, kart.
€ 16,90 [D] / € 17,40 [A]
ISBN 978-3-667-10912-5

**Rod Heikell/Andy O'Grady****Blauwasser routen**

Törnplanung - Wetterrouting - Landfall

374 S., Form. 21 x 29,7 cm, geb.
€ 24,90 [D] / € 25,60 [A]
ISBN 978-3-89225-711-0

**Rod Heikell****Paradiesische Segelreviere**

Charterziele weltweit

224 S., Form. 18 x 24 cm, geb.
€ 12,90 [D] / € 12,90 [A]
ISBN 978-3-89225-665-6

**Vanessa Bird****Sehnsuchtsziele für Segler**


Die schönsten Reviere der Welt

3. Aufl., 160 S., Form. 18,9 x 24,6 cm, geb. mit SU
€ 26,90 [D] / € 27,70 [A]
ISBN 978-3-667-10274-4

**Bernhard Bartholmes****Die Balearen**

Pläne und Luftbilder von Häfen und Ankerplätzen

10. Aufl., 344 S., Form. 16,5 x 24 cm, geb.
€ 39,90 [D] / € 41,10 [A]
ISBN 978-3-667-10005-4

**Gerd Radspieler****Törnführer Balearen**

Mallorca - Menorca - Cabrera - Ibiza - Espalmador - Formentera

10., vollst. überarb. Aufl., 216 S.,
Form. 16,5 x 24 cm, Klappenbr.
€ 39,90 [D] / € 41,10 [A]
ISBN 978-3-667-11657-4

**Rod Heikell****Küstenhandbuch Italien**

Ventimiglia-Brindisi, mit Sardinien, Sizilien und Malta

5., akt. Auflage, 480 S.,
Form. 21 x 30 cm, geb.
€ 69,90 [D] / € 71,90 [A]
ISBN 978-3-667-11229-3

**Klaus-Jürgen Röhring****Törnführer Korsika - Sardinien - Elba**

8., überarb. u. akt. Aufl., 288 S.,
Form. 16,5 x 24 cm, Klappenbr.
€ 39,90 [D] / € 41,10 [A]
ISBN 978-3-667-11225-5

**Heinrich Breidenbach****Lagunen von Venedig bis Grado**


Mit Po-Delta. Häfen - Inseln - Wasserwege

4., überarb. u. akt. Aufl., 256 S.,
Form. 16,5 x 24 cm, geb.
€ 29,90 [D] / € 30,80 [A]
ISBN 978-3-667-11227-9

**Andreas Fritsch****Charterführer Türkische Südküste**


Bodrum - Marmaris - Fethiye

144 S., Form. 13 x 22 cm, Spiralbind.
€ 5,- [D] / € 5,- [A]
ISBN 978-3-89225-705-9

**Rod Heikell/Lucinda Heikell****Griechische Küsten**


Häfen und Ankerplätze

6., vollst. überarb. Aufl., 644 S.,
Form. 21 x 30 cm, geb.
€ 69,90 [D] / € 71,90 [A]
ISBN 978-3-667-11649-9

**Per Hovtved****Hafenguide Griechenland 1**

Ionisches Meer - Peloponnes - Golf von Korinth - Athen - Saronischer Golf - Albanien

2., vollst. überarb. Aufl., 264 S.,
Form. 21 x 29,7 cm, Spiralbind.
€ 69,90 [D] / € 71,90 [A]
ISBN 978-3-667-11511-9

**Gerd Radspieler/Melanie Haselhorst/Kenneth Dittmann****Törnführer Griechenland 1**

Ionische Inseln, Golf von Patras & Korinth, Peloponnes, Argolischer & Saronischer Golf

10., überarb. u. akt. Aufl., ca. 308 S.,
Form. 16,5 x 24 cm, Klappenbr.
€ 39,90 [D] / € 41,10 [A]
ISBN 978-3-667-10948-4


**Gerd Radspieler/Melanie Haselhorst/Kenneth Dittmann****Törnführer Griechenland 2**

Attikaküste - Petalischer Golf - Südlicher Euböa-Golf - Südteil von Euböa - Kykladen

9., vollst. überarb. Aufl., 240 S.,
Form. 16,5 x 24 cm, Klappenbr.
€ 39,90 [D] / € 41,10 [A]
ISBN 978-3-667-11939-1




Gerd Radspieler/Melanie Haselhorst/
Kenneth Dittmann
Törnführer Griechenland 3
Ostägäische Inseln – Dodekanes – Kreta
7., vollst. überarb. Aufl., 272 S.,
Form. 16,5 x 24 cm, Klappenbr.
€39,90 [D] / € 41,10 [A]
ISBN 978-3-667-11503-4



Melanie Haselhorst/Kenneth Dittmann
Charterführer Ostpeloponnes
Saronischer & Argolischer Golf von Athen bis Monemvasia
136 S., Form. 12 x 22 cm, Klappenbr.
€26,90 [D] / € 27,70 [A]
ISBN 978-3-667-11278-1



Andreas Fritsch
Charterführer Ionisches Meer
Korfu – Zakynthos
3., vollst. überarb. Aufl., 136 S., Form.
12 x 22 cm, Klappenbr.
€26,90 [D] / € 27,70 [A]
ISBN 978-3-667-11513-3



Melanie Haselhorst/Kenneth Dittmann
Charterführer Kykladen
Andros – Mykonos – Naxos – Santorin – Milos
144 S., Form. 12 x 22 cm, Klappenbr.
€26,90 [D] / € 27,70 [A]
ISBN 978-3-667-10686-5



Jan Werner
Törnführer Nordseeküste 1
Cuxhaven bis Den Helder
9., vollst. überarb. Aufl., 272 S.,
Form. 16,5 x 24 cm, Klappenbr.
€39,90 [D] / € 41,10 [A]
ISBN 978-3-667-11661-1



Jan Werner
Törnführer Nordseeküste 2
Elbe bis Sylt
5., überarb. Aufl., 232 S.,
Form. 16,5 x 24 cm, Klappenbr.
€39,90 [D] / € 41,10 [A]
ISBN 978-3-667-11080-0




Emma Glaumann/Joakim Hermansson/
Per Hotvedt
Hafenguide Kroatien – Montenegro – Slowenien
300 S., Form. 23,3 x 33 cm, Spiralbind.
€69,90 [D] / € 71,90 [A]
ISBN 978-3-667-10432-8



Bodo Müller/Jürgen Straßburger
Küstenhandbuch Kroatien und Slowenien
Koper – Split
6., vollst. überarb. Aufl., 64 S.,
Form. 21 x 30 cm, Spiralum.
€29,90 [D] / € 30,80 [A]
ISBN 978-3-667-11515-7



Bodo Müller/Jürgen Straßburger
Küstenhandbuch Kroatien und Montenegro
Split – Ulcinj mit Skadar-See
4., vollst. überarb. Aufl., 80 S.,
Form. 22 x 30 cm, Spiralbindung
€29,90 [D] / € 30,80 [A]
ISBN 978-3-667-11748-9



Dieter Berner
Törnführer Kroatien und Slowenien
Koper bis Split
2., vollst. überarb. Aufl., 296 S.,
Form. 16,5 x 24 cm, Klappenbr.
€39,90 [D] / € 41,10 [A]
ISBN 978-3-667-11365-8



Jan Werner
Törnführer Holland 1
Zeeland und die südlichen Provinzen
5., vollst. überarb. Aufl., 232 S.,
Form. 16,5 x 24 cm, Klappenbr.
€39,90 [D] / € 41,10 [A]
ISBN 978-3-667-11747-2



Jan Werner
Törnführer Holland 2
IJsselmeer und die nördlichen Provinzen
6., überarb. u. akt. Aufl., 216 S.,
Form. 16,5 x 24 cm, Klappenbr.
€39,90 [D] / € 41,10 [A]
ISBN 978-3-667-10954-5



Dieter Berner
Törnführer Kroatien und Montenegro
Split – Dubrovnik – Bar
2., vollst. überarb. Aufl., 224 S.,
Form. 16,5 x 24 cm, Klappenbr.
€39,90 [D] / € 41,10 [A]
ISBN 978-3-667-11504-1




Bodo Müller
Kroatische Küste – Die Kornaten
Liegeplätze und Landgänge
7., überarb. u. akt. Aufl., 96 S.,
Form. 17,5 x 24 cm, geb.
€24,90 [D] / € 25,60 [A]
ISBN 978-3-667-10955-2




Dieter Berner
Charterführer Kroatien
Kornaten und Küste von Zadar bis Šibenik
144 S., Form. 13 x 22 cm, Spiralbind.
€26,90 [D] / € 27,70 [A]
ISBN 978-3-89225-716-5



Bodo Müller/Siegrun Scheiter/
Jürgen Straßburger
Schlemmertörns in Kroatien
66 Top-Restaurants an der Küste
3., vollst. überarb. Aufl., 168 S.,
Form. 14,8 x 21 cm, Klappenbr.
€22,90 [D] / € 23,60 [A]
ISBN 978-3-667-11935-3



Gerti und Harm Claußen
Törnführer Schweden 1
Die Westküste mit Trollhättekanal und Vänernsee Südteil
6., überarb. u. erw. Aufl., 284 S.,
Form. 16,5 x 24 cm, Klappenbr.
€39,90 [D] / € 41,10 [A]
ISBN 978-3-667-10953-8




Gerti und Harm Claußen
Törnführer Schweden 2
Südküste – Ostküste – Öland – Gotland
8., vollst. überarb. Aufl., 368 S.,
Form. 16,5 x 24 cm, Klappenbr.
€39,90 [D] / € 41,10 [A]
ISBN 978-3-667-11660-4




RCC Pilotage Foundation
Küstenhandbuch Ostsee
Deutschland, Dänemark, Schweden, Finnland, Russland, Baltikum, Polen
480 S., Form. 21 x 30 cm, geb.
€69,90 [D] / € 71,90 [A]
ISBN 978-3-667-11846-2



RCC Pilotage Foundation
Küstenhandbuch Ostsee
Deutschland, Dänemark, Schweden, Finnland, Russland, Baltikum, Polen
480 S., Form. 21 x 30 cm, geb.
€69,90 [D] / € 71,90 [A]
ISBN 978-3-667-11846-2



Per Hotvedt
Hafenguide Dänemark und Südwestschweden
Luftbilder mit Hafenplänen von Yachthäfen und Ankerplätzen
3. Aufl., 308 S., Form. 21 x 29,7 cm, Spiralb.
€69,90 [D] / € 71,90 [A]
ISBN 978-3-667-11346-7



Jan Werner
Törnführer Dänemark 1
Jütland – Anholt – Læsø
9., vollst. überarb. Aufl., 264 S.,
Form. 16,5 x 24 cm, Klappenbr.
€39,90 [D] / € 41,10 [A]
ISBN 978-3-667-11212-5



Jan Werner
Törnführer Dänemark 2
Fünen – Seeland – Lolland – Falster – Møn – Bornholm
12., vollst. überarb. Auflage, 272 S., Form.
16,5 x 24 cm, Klappenbr.
€39,90 [D] / € 41,10 [A]
ISBN 978-3-667-11790-8



Tom Logisch
Charterführer Dänische Südsee
Mit Extratörn nach Kopenhagen
160 S., Form. 13 x 22 cm, Spiralbind.
€10,- [D] / € 10,- [A]
ISBN 978-3-667-10027-6



Emma Glaumann/Joakim Hermansson
Hafenguide Flensburg – Danzig
deutsch – englisch
300 S., Form. 23,3 x 33 cm, Spiralbind.
€30,- [D] / € 30,- [A]
ISBN 978-3-89225-720-2



Jan Werner
Törnführer Ostseeküste 1
Travemünde bis Flensburg
6., überarb. u. akt. Aufl., 192 S.,
Format 16,5 x 24 cm, Klappenbr.
€39,90 [D] / € 41,10 [A]
ISBN 978-3-667-11224-8



Kirsten Panzer
Auf Seen segeln
Deutschlands schönste Binnenreviere im Porträt, inkl. Schlei
ca. 240 S., Form. 16,5 x 24 cm, geb.
€24,90 [D] / € 25,60 [A]
ISBN 978-3-667-11280-4



Jürgen Straßburger
Gewässerkarte Berlin
Potsdam bis Scharmützelsee. Mit Havel, Spree und Kanälen
4. Aufl., 48 S., Form. 18 x 24 cm,
Spiralbind.
€22,90 [D] / € 23,60 [A]
ISBN 978-3-667-10031-3



Bodo Müller
Gewässerkarte Müritz
3. Aufl., 24 S., Form. 18 x 24 cm,
Spiralbind.
€19,90 [D] / € 20,50 [A]
ISBN 978-3-89225-328-0



Bodo Müller
Von Berlin zur Müritz
Mit Mecklenburger Kleinseenplatte
6. Aufl., 96 S., Form. 18 x 24 cm, geb.
€32,90 [D] / € 33,80 [A]
ISBN 978-3-667-10440-3



Jan Werner
Törnführer Ostseeküste 2
Wismar bis Stettin
8., vollst. überarb. Aufl., 238 S.,
Form. 16,5 x 24 cm, Klappenbr.
€39,90 [D] / € 41,10 [A]
ISBN 978-3-667-11593-5




Jörn Heinrich
Hafenhandbuch Mecklenburg-Vorpommern und Polen
300 S., Form. 19 x 22,5 cm,
Loseblattsammlung im Ordner
€78,- [D] / € 80,20 [A]
ISBN 978-3-88412-471-0




Jörn Heinrich
Küstenhandbuch Polen und Litauen
*Stettiner Haff • Polnische Ostseeküste •
Danziger Bucht • Frisches Haff •
Kurisches Haff • Kaliningrad*
2. Aufl., 276 S., Form. 18 x 24 cm, geb.
€29,90 [D] / € 30,80 [A]
ISBN 978-3-89225-685-4



Michael Brandenburg
Küstenhandbuch Mecklenburg-Vorpommern
*Travemünde bis Ueckermünde. Mit
Rügen und den Boddengewässern*
8., überarb. u. akt. Aufl., 256 S.,
Format 18 x 24 cm, geb.
€39,90 [D] / € 41,10 [A]
ISBN 978-3-667-11226-2



Melanie Haselhorst/Kenneth Dittmann
Die Donau
Von Kelheim zum Schwarzen Meer
3., vollst. überarb. Aufl., 328 S.,
Form. 18 x 24 cm, geb.
€36,90 [D] / € 37,50 [A]
ISBN 978-3-667-11230-9



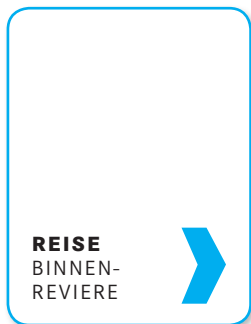
Daniel Knopp
Der Bodensee
Obersee, Untersee, Überlinger See
352 S., Form. 16,5 x 24 cm, geb.
€42,90 [D] / € 44,10 [A]
ISBN 978-3-667-11279-8



Manfred Fenzl
Der Rhein
*Vom Rheinfluss bis zur Nordsee und zum IJsselmeer.
Neckar bis Heidelberg und Lahn bis Limburg*
8., vollst. überarb. Aufl., 208 S.,
Form. 21 x 30 cm, geb.
€54,- [D] / € 55,60 [A]
ISBN 978-3-667-11740-3



Manfred Fenzl
Vom Rhein zur Nord- und Ostsee
*Flüsse und Kanäle zwischen Rhein,
Ems und Elbe*
8., vollst. überarb. Aufl., 292 S.,
Form. 18 x 24 cm, geb.
€42,90 [D] / € 44,10 [A]
ISBN 978-3-667-11081-7



Bodo Müller
Deutschland und Beneluxländer
Karte der Wasserstraßen
4. Aufl., Form. 18 x 28 cm, kart.,
farbige Faltkarte 86 x 110 cm,
Maßstab 1:1 000 000
€22,90 [D] / € 23,60 [A]
ISBN 978-3-667-10164-8



Bodo Müller
Planungskarte Wasserstraßen Deutschland Nordost
*Elbe – Oder. Mit Berlin und den
mecklenburgischen Gewässern*
6., akt. Aufl., 38 S., Form. 18 x 24 cm, Spiralbind.
€26,90 [D] / € 27,70 [A]
ISBN 978-3-667-11433-4



Jürgen Straßburger
Planungskarte Wasserstraßen Deutschland Nordwest
Rhein – Elbe – Ems – Weser. Mit Mittellandkanal
7. vollst. überarb. Aufl., 40 S.,
Form. 18 x 24 cm, Spiralum.
€26,90 [D] / € 27,40 [A]
ISBN 978-3-667-11537-9



Christine Lendt/Hans Zaglitsch
Auf dem Wasser durchs Ruhrgebiet
8 Entdeckertouren
128 S., Form. 16,5 x 24 cm, Klappenbr.
€10,- [D] / € 10,- [A]
ISBN 978-3-667-11118-0




Manfred Fenzl
Friesland
*Zwischen Ems und IJsselmeer/
Mit Route durch das Veen*
6., akt. Aufl., 228 S.,
Form. 17,5 x 24 cm, geb.
€36,90 [D] / € 37,50 [A]
ISBN 978-3-667-10951-4



Manfred Fenzl
Das IJsselmeer
*Mit Noord-Holland • Randmeeren • Flevo-
land • Vecht • Eem • Loosdrechtse Plassen*
7., überarb. u. akt. Aufl., 224 S.,
Form. 18 x 24 cm, geb.
€36,90 [D] / € 37,50 [A]
ISBN 978-3-667-10958-3



Elisabeth Gugger/Hans Zaglitsch
Hausbooturlaub Niederlande
Die nördlichen Provinzen
2. Aufl., 192 S.,
Form. 12 x 22 cm, geb.
€24,90 [D] / € 25,60 [A]
ISBN 978-3-89225-707-3



David Edwards-May
Europa
Karte der Wasserstraßen
3., überarb., vollst. akt. Aufl.,
62 S., Form. 18 x 29,3 cm, in Mappe
€26,90 [D] / € 27,70 [A]
ISBN 978-3-667-11937-7



Jürgen Straßburger
Gewässerkarte Deutschland Süd
*Rhein, Main, Mosel, Donau,
Neckar, Bodensee*
5. Aufl., 28 S., Form. 18 x 24 cm,
Spiralbind.
€26,90 [D] / € 27,40 [A]
ISBN 978-3-667-11206-4



Tom Logisch
Charterführer Mecklenburgische Ostseeküste
144 S., 100 Farbfotos, 45 farbige Pläne,
Form. 12 x 22 cm, Klappenbr.
€10,- [D] / € 10,- [A]
ISBN 978-3-667-10946-0



Christine Lendt/Jens Rademacher
Hausbooturlaub Mecklenburgische Seenplatte
184 S., Form. 12 x 22 cm, Klappenbr.
€24,90 [D] / € 25,60 [A]
ISBN 978-3-667-10949-1



Ingrid Bardenheuer/Hans Zaglitsch
Hausbooturlaub Niederlande
Der Süden
192 S., Form. 12 x 22 cm, geb.
€24,90 [D] / € 25,60 [A]
ISBN 978-3-667-10438-0



David Edwards-May
Binnengewässer Frankreichs
Alle schiffbaren Flüsse und Kanäle
8. Aufl., 376 S., Form. 21 x 29,7 cm, kart.
€49,90 [D] / € 51,30 [A]
ISBN 978-3-667-11953-7



Andrea Hoffmann/Hans Zaglitsch
Hausbooturlaub Canal du Midi
2., überarb. u. akt. Aufl., 208 S.,
Form. 12 x 22 cm, Klappenbr.
€24,90 [D] / € 25,60 [A]
ISBN 978-3-667-11210-1



Manfred Fenzl
Maas – Mosel – Saar
Mit Rhein-Marne-Kanal bis Straßburg
272 S., Format 18 x 24 cm, geb.
€39,90 [D] / € 41,10 [A]
ISBN 978-3-667-11228-6

Erscheint NEU im September 2021



Rund Rügen
2. Aufl., 30 farbige Karten, Form. DIN A4,
Spiralbindung mit Umschlag
€ 34,90 [D] / € 35,90 [A]
ISBN 978-3-667-10950-7



Monika Weber
Kreuzfahrt Pocketguide
Von A wie Ablegen bis Z wie Zurückkommen
144 S., Form. 12 x 18 cm, Flexcover
€ 10,- [D] / € 10,30 [A]
ISBN 978-3-667-11431-0



Monika Weber
Meine Kreuzfahrt
Das Reisetagebuch zum Ausfüllen
96 S., Form. 14,8 x 21 cm, geb.
€ 12,90 [D] / € 13,40 [A]
ISBN 978-3-667-11695-6



Monika Weber
Meine Kreuzfahrt
Das Reisetagebuch zum Ausfüllen
96 S., Form. 14,8 x 21 cm, geb.
€ 12,90 [D] / € 13,40 [A]
ISBN 978-3-667-11730-4



Ralf Schröder
Kreuzfahrten Hurligruten
Bergen – Kirkenes
4., akt. Aufl., 144 S.,
Form. 12 x 22 cm, Klappenbr.
€ 19,90 [D] / € 20,50 [A]
ISBN 978-3-667-11514-0



Peter Jurgilewitsch/Heiner Boehncke
Kreuzfahrten Nordland
*mit Grönland. Mit Tipps für
Rad- und Wandertouren*
2., vollst. überarb. Aufl., 152 S.,
Form. 12 x 22 cm, Klappenbr.
€ 19,90 [D] / € 20,50 [A]
ISBN 978-3-667-11512-6



Monika Weber
Kreuzfahrten Karibik
4. Aufl., 160 S., Form. 13 x 22 cm,
Spiralbind.
€ 19,90 [D] / € 20,50 [A]
ISBN 978-3-667-10566-0

Ergänzt werden die Kartenbände durch eine CD-ROM mit einem PC-Navigationssystem, der Software BINNEN NAVIGATOR, das nicht nur die Karten dieses Werks am Monitor zeigt, sondern auch die Törnplanung sowie die praktische Navigation an Bord erheblich erleichtert.




Deutsche Binnenwasserstraßen 1
**Mittellandkanal und
Elbe-Seitenkanal**
92 S., Format DIN A4,
Spiralbindung mit Umschlag
€ 36,90 [D] / € 37,50 [A]
ISBN 978-3-667-10284-3



Deutsche Binnenwasserstraßen 2
**Die Elbe / Hamburg-Magdeburg
und Elbe-Lübeck-Kanal**
2. Aufl., 84 S., Format DIN A4,
Spiralbindung mit Umschlag
€ 36,90 [D] / € 37,50 [A]
ISBN 978-3-89225-653-3



Deutsche Binnenwasserstraßen 3
**Berlin – Müritz – Dömitz /
Mit Schweriner See**
3. Aufl., 82 S., Format DIN A4,
Spiralbindung mit Umschlag
€ 36,90 [D] / € 37,50 [A]
ISBN 978-3-667-11673-4



Deutsche Binnenwasserstraßen 4
**Von der Elbe zur Oder / Mit Pots-
damer und Berliner Gewässern**
2. Aufl., 92 S., Format DIN A4,
Spiralbindung mit Umschlag
€ 49,90 [D] / € 51,30 [A]
ISBN 978-3-667-10952-1



Deutsche Binnenwasserstraßen 8
**Oder & Peene –
Oder ab Eisenhüttenstadt bis Stettin
mit Oberer Havel-Wasserstraße**
92 S., Format DIN A4,
Spiralbindung mit Umschlag
€ 36,90 [D] / € 37,50 [A]
ISBN 978-3-667-10167-9



Deutsche Binnenwasserstraßen 9
**Von der Ems zur Elbe
Mit Ems-Jade-Kanal, Oste und
ostfriesischem Fehngebiet**
96 S., Format DIN A4,
Spiralbindung mit Umschlag
€ 36,90 [D] / € 37,50 [A]
ISBN 978-3-667-11282-8



Die digitalen Karten der Reihe Deutsche Binnenwasserstraßen sind als **digitale Gutscheincode-Karten** erhältlich und mit unserer YACHT NAVIGATOR-App nutzbar (siehe Seite 49). Weitere Informationen finden Sie ebenfalls unter www.delius-klasing.de/sportbootkarten

EINZELKARTEN:

Alle Karten (Ausnahme: Einzelkarte Schlei laminiert) werden gerollt in einer transparenten Verpackung geliefert und sind beidseitig bedruckt.



Planungskarte Ostsee
DIN-A1-Format
€ 9,80 [D] / € 9,80 [A]
ISBN 978-3-667-10539-4

**Einzelkarte Flensburger Förde –
Als Sund – Åbenrå Fjord / Flensburg
Fjord West**
DIN-A2-Format
€ 9,80 [D] / € 9,80 [A]
ISBN 978-3-667-12128-8

**Einzelkarte Fehmarn – Fehmarnbelt /
Fehmarnsund – Ansteuerung
Heiligenhafen**
DIN-A2-Format
€ 9,80 [D] / € 9,80 [A]
ISBN 978-3-667-12129-5

**Einzelkarte Mecklenburger Bucht –
Wismarbucht / Ansteuerung Wismar –
Ansteuerung Salzhaff**
DIN-A2-Format
€ 9,80 [D] / € 9,80 [A]
ISBN 978-3-667-12130-1

**Einzelkarte Kubitzer Bodden –
Strelasund / Strelasund Süd**
DIN-A2-Format
€ 9,80 [D] / € 9,80 [A]
ISBN 978-3-667-12131-8

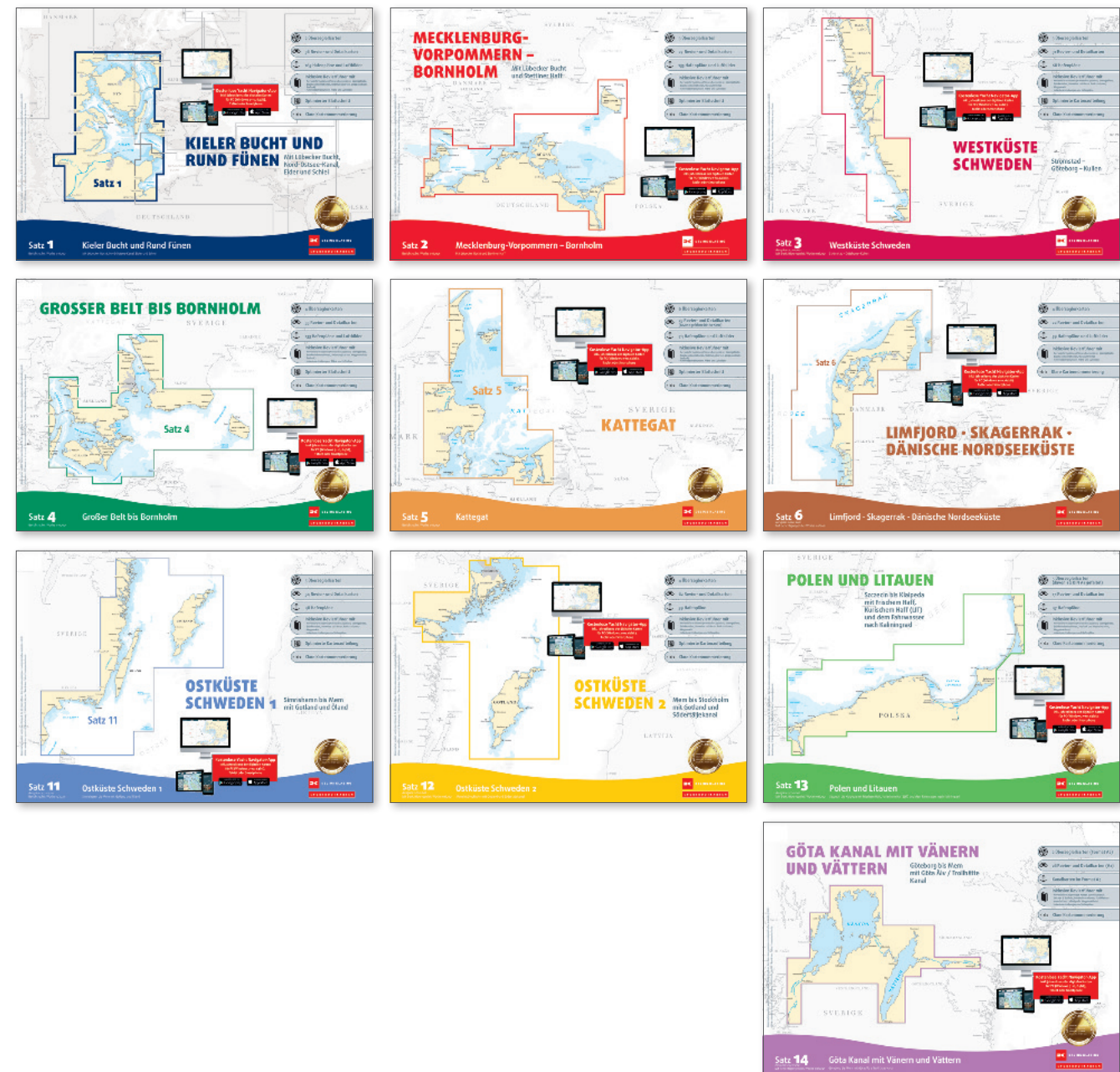
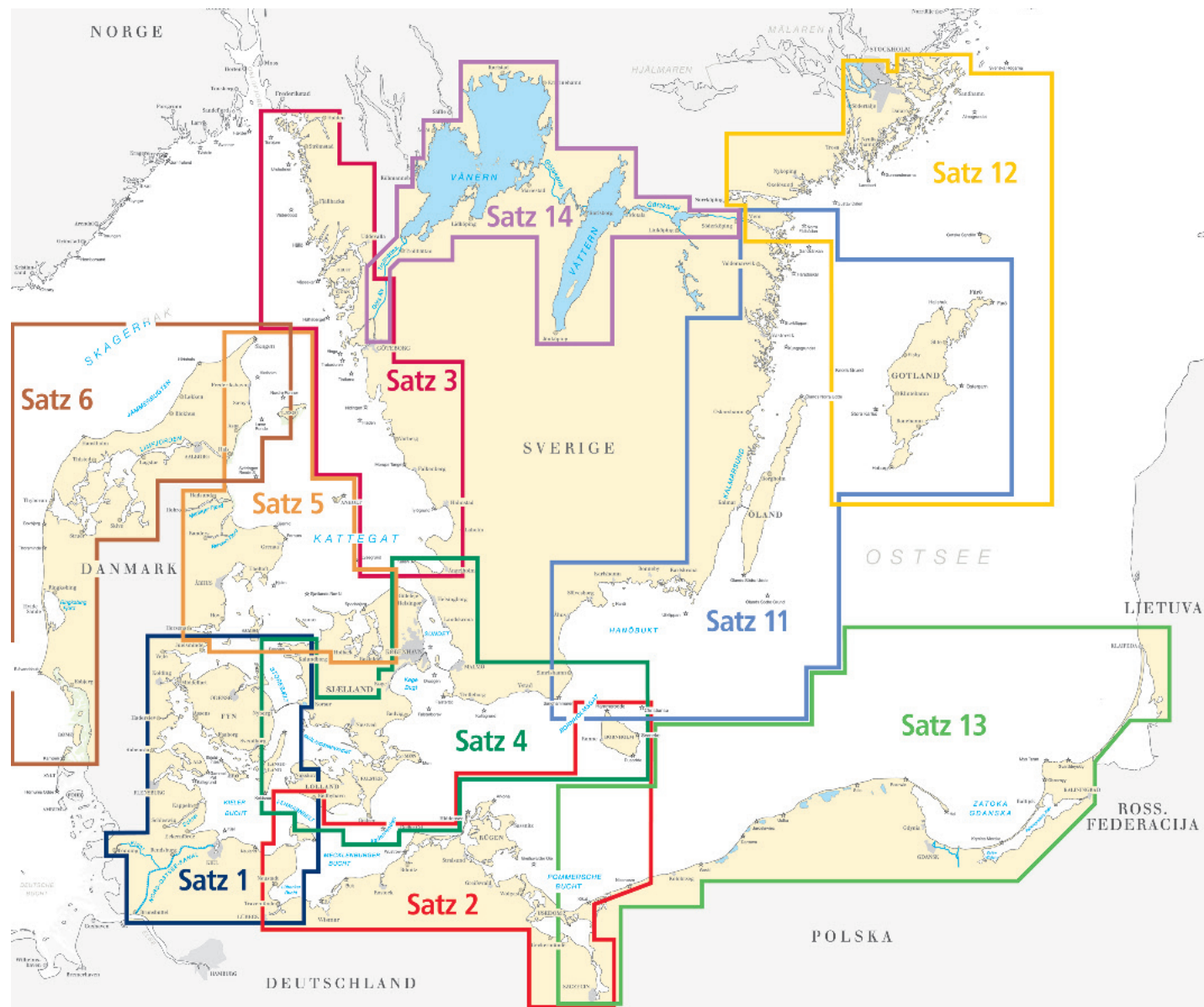
**Einzelkarte Barther Bodden –
Grabow – Zingst / Saaler Bodden**
DIN-A2-Format
€ 9,80 [D] / € 9,80 [A]
ISBN 978-3-667-12132-5

Einzelkarte Nord-Ostsee-Kanal
DIN-A2-Format
€ 9,80 [D] / € 9,80 [A]
ISBN 978-3-667-12133-2

**Einzelkarte Greifswalder Bodden –
Landtief – Osttief / Landtief – Kröslin /
Mönchgut Having – Landtief**
DIN-A2-Format
€ 9,80 [D] / € 9,80 [A]
ISBN 978-3-667-12088-5

Einzelkarte Schlei
DIN-A3-Format
(laminiert)
€ 12,80 [D] / € 12,80 [A]
ISBN 978-3-667-12087-8

Einzelkarte Schlei
DIN-A2-Format
€ 9,80 [D] / € 9,80 [A]
ISBN 978-3-667-12086-1



UNSERE DELIUS KLASING SPORTBOOTKARTEN – IHRE VORTEILE:

Navigation auf dem Smartphone und Tablet und auf dem Windows-PC:
inkl. kostenfreier YACHT NAVIGATOR-CD-ROM mit Jahreslizenz der digitalen Karten

1|2|3 Schnelle Orientierung: Optimierter Blattschnitt für weniger Kartenwechsel, optimierte Karten-nummerierung und Farbleitsystem

Kostenlose Aktualisierung: Online-Berichtungs-system auf www.delius-klasing.de/sportbootkarten

Immer gut informiert: Umfangreicher Revier-führer mit Hafenplänen und Luftaufnahmen

Amtliche Kartenlizenz: Die Karten basieren auf den Daten der jeweiligen hydrographischen Institute

www.yacht-navigator.com

Unsere Sportbootkarten
inklusive digitaler Karten für den YACHT NAVIGATOR als App und auf CD-ROM



Laden im **App Store** **ANDROID APP BEI Google play** **Kompatibel mit Windows 7 und 10**
Weitere Informationen unter www.yacht-navigator.com

OSTSEE

Satz 1: Kieler Bucht und Rund Fünen (Ausgabe 2021)
Mit Lübecker Bucht, Nord-Ostsee-Kanal, Eider und Schlei
2 Übersegler, 35 Revier- und Detailkarten, 158 Hafenpläne, ca. 60 Luftaufnahmen
€ 79,90 [D] / € 79,90 [A]
ISBN 978-3-667-12134-9

Satz 2: Mecklenburg-Vorpommern • Bornholm (Ausgabe 2021)
Mit Lübecker Bucht und Stettiner Haff
3 Übersegler, 25 Revier- und Detailkarten, 115 Hafenpläne, ca. 40 Luftaufnahmen
€ 64,90 [D] / € 64,90 [A]
ISBN 978-3-667-12136-3

Satz 3: Westküste Schweden (Ausgabe 2020/2021)
Strömstad bis Kullen
3 Übersegler, 31 Revier- und Detailkarten, 60 Hafenpläne und Bilder, Bakenzeichnungen
€ 79,90 [D] / € 79,90 [A]
ISBN 978-3-667-11919-3

Satz 4: Großer Belt bis Bornholm (Ausgabe 2021)
4 Übersegler, 33 Revier- und Detailkarten, 136 Hafenpläne, ca. 60 Luftaufnahmen
€ 79,90 [D] / € 79,90 [A]
ISBN 978-3-667-12139-4

Satz 5: Kattegat (Ausgabe 2021)
6 Übersegler, 25 Revier- und Detailkarten (davon 1 x DIN A1), 69 Hafenpläne, ca. 40 Luftaufnahmen
€ 64,90 [D] / € 64,90 [A]
ISBN 978-3-667-12141-7

Satz 6: Limfjord • Skagerrak • Dänische Nordseeküste (Ausgabe 2020/2021)
4 Übersegler, 22 Revier- und Detailkarten, 56 Hafenpläne, ca. 30 Luftaufnahmen, € 64,90 [D] / € 64,90 [A]
ISBN 978-3-667-11925-4

Satz 11: Ostküste Schweden 1 (Ausgabe 2021/2022)
Simrishamn bis Mem mit Gotland und Öland
5 Übersegler, 34 Revier- und Detailkarten, 42 Hafenpläne, Bakenzeichnungen
€ 109,90 [D] / € 109,90 [A]
ISBN 978-3-667-12149-3

Satz 12: Ostküste Schweden 2 (Ausgabe 2020/2021)
Mem bis Stockholm mit Gotland und Södertäljekanal
4 Übersegler, 62 Revier- und Detailkarten, 35 Hafenpläne, Bakenzeichnungen
€ 129,90 [D] / € 129,90 [A]
ISBN 978-3-667-11911-7

Satz 13: Polen und Litauen (Ausgabe 2020/2021)
Stettin bis Klaipeda mit Frischem Haff und Kurischem Haff
5 Übersegler (davon 1 x DIN A1), 16 Revier- und Detailkarten, 47 Hafenpläne
€ 79,90 [D] / € 79,90 [A]
ISBN 978-3-667-11913-1

Satz 14: Göta Kanal mit Vänern und Vättern (Ausgabe 2020/2021)
Göteborg bis Mem mit Göta Älv und Trollhätte Kanal
3 Übersegler, 23 Revier- und Detailkarten, 21 Hafenpläne, Revierführer mit 26 Karten zum Götakanal
€ 79,90 [D] / € 79,90 [A]
ISBN 978-3-667-11915-5



Ausstattung:

- Revierführer mit Revierinformationen und Wegpunktliste
- durchgehend 4-farbige Kartendarstellung inkl. rote 2-m- bzw. 3-m-Tiefenlinie
- handliches Format 60 x 42 cm
- stabile DIN A2-Kunststofftasche
- inklusive YACHT NAVIGATOR-CD-ROM für Windows 7 und 10
- inklusive digitaler Karten als Jahreslizenz für PCs, Smartphones und Tablets

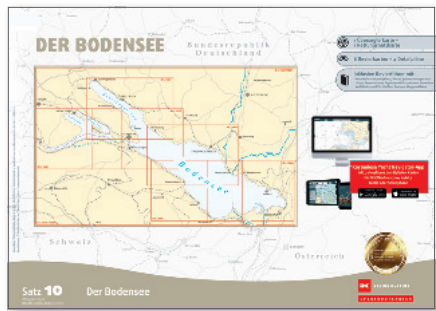


MITTELMEER

Satz 7: Adria 1
Venedig – Rijeka – Šibenik – Drvenik V.
(Ausgabe 2021/2022)
3 Übersegler, 21 Revierkarten, 60 Hafenpläne, Revierführer mit Revierinformationen und Wegpunktliste
€ 59,90 [D] / € 59,90 [A]
ISBN 978-3-667-12144-8


Satz 8: Adria 2
Žirje – Split – Dubrovnik – Bar
(Ausgabe 2021/2022)
3 Übersegler, 16 Revierkarten, 18 Hafenpläne, Revierführer mit Revierinformationen und Wegpunktliste
€ 59,90 [D] / € 59,90 [A]
ISBN 978-3-667-12146-2

Satz 9: Balearn
Mallorca – Ibiza – Menorca – Formentera
(Ausgabe 2020/2021)
3 Übersegler, 25 Revier- und Detailkarten, 44 Hafenpläne und Luftaufnahmen, Revierführer mit Revierinformationen und Wegpunktliste
€ 59,90 [D] / € 59,90 [A]
ISBN 978-3-667-11929-2



BODENSEE

Satz 10: Der Bodensee (Ausgabe 2020)
1 Übersegler, 1 Rettungsnetzkarte, 6 Revierkarten, 4 Detailpläne, WGS 84 Kartendatum und Mercatorprojektion, Revierführer mit Revierinformationen und Wegpunktliste
€ 32,90 [D] / € 32,90 [A]
ISBN 978-3-667-12085-4



DÄNISCHE OSTSEE

Satz 1+4+5 – Set: Dänische Ostsee + Kieler Bucht (Ausgabe 2021)
9 Übersegler, 92 Revier- und Detailkarten, 362 Hafenpläne, 3 Revierführer mit Revierinformationen und Wegpunktlisten
€ 189,- [D] / € 189,- [A]
ISBN 978-3-667-12154-7



Satz 1+2+4 – Set: Deutsche Ostsee + Südliche dänische Ostsee (Ausgabe 2021)
6 Übersegler, 85 Revier- und Detailkarten, 408 Hafenpläne, 3 Revierführer mit Revierinformationen und Wegpunktlisten
€ 189,- [D] / € 189,- [A]
ISBN 978-3-667-12155-4

YACHT NAVIGATOR:

Navigieren Sie auch digital mit den Delius Klasing Sportbootkarten und dem kostenlosen YACHT NAVIGATOR.

Navigation mit Ihrem PC:

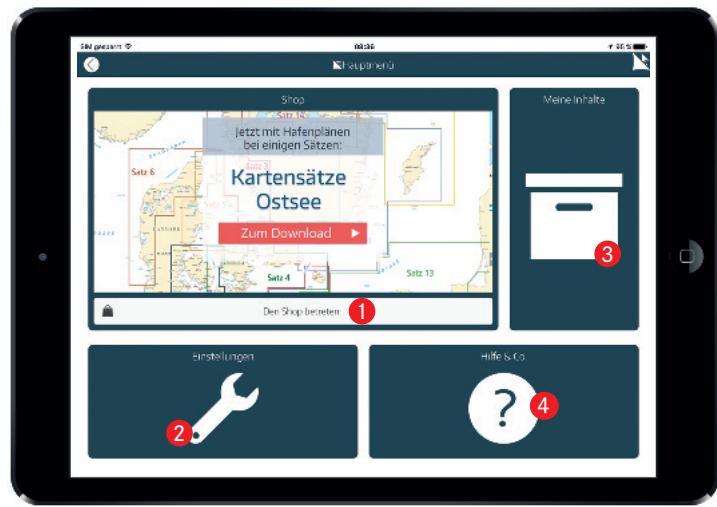
Die jedem Delius Klasing Sportbootkartensatz kostenlos beiliegende CD-ROM enthält die Navigationssoftware YACHT NAVIGATOR für Windows 7 und Windows 10 und installiert ebenfalls kostenlos die digitalen Karten des von Ihnen erworbenen Kartensatzes als Jahreslizenz. Die Windows Version des YACHT NAVIGATOR ist außerdem als kostenloser Download verfügbar unter:
www.yacht-navigator.com

Navigation auf dem Smartphone und Tablet:

Im App Store sowie im Google Play Store erhalten Sie die YACHT NAVIGATOR-App ebenfalls kostenfrei für ihr iOS- oder Android-Smartphone oder -Tablet.



ALLE YACHT NAVIGATOR-APP-FUNKTIONEN AUF EINEN BLICK:



- 1 Shopingang zum Erwerb von Kartensätzen, Updateverträgen zu den Kartensätzen und Paketen mit zusätzlichen Funktionen
- 2 generelle Einstellungen
- 3 Liste und Verwaltung (Deinstallation und Reload) der gekauften oder per Gutscheincode bezogenen Kartensätze und Funktionspakete inklusive Angaben zum Aktualitätsstand der Karten
- 4 Hilfe zur App-Benutzung und Impressum inklusive Support-Informationen



- 1 Anzeige der momentanen GPS-Signalqualität/ GPS-Fehlertoleranz
- 2 Button zum Öffnen des Einstellungs-, Shop- und Informationsmenüs
- 3 Kurs über Grund
- 4 Richtung zum anzusteuernenden Wegpunkt
- 5 Steuerhilfe in Kompassform
- 6 Geschwindigkeit über Grund
- 7 zusätzlich zur Gesteuerung: Zoom-In/Zoom-Out per Button
- 8 Zentrierung der Karte an der Schiffsposition
- 9 Peilfunktion
- 10 Trackaufzeichnung EIN/AUS
- 11 ein- und ausklappbares interaktives Funktionsmenü mit verschiedenen Ebenen – Beispiel zeigt Routenmenü



DIGITALE KARTEN ALS GUTSCHEINCODE-KARTEN

Die Delius Klasing Sportbootkarten sowie die Bände der Reihe Deutsche Binnenwasserstraßen sind nun auch als Gutscheincode-Karten lieferbar. Die Gutscheincodes sind in der YACHT NAVIGATOR-App auf dem Smartphone, dem Tablet und dem Windows-PC einlösbar.

Weitere Informationen finden Sie unter www.delius-klasing.de/sportbootkarten

Alle Karten kosten € 19,99 (unverbindl. Preisempf.)
Format 9,5 x 13,5 cm, mit Euroloch-Aufhängung

DELIUS KLASING SPORTBOOTKARTEN

- | | |
|---|---|
| Satz 1: Kieler Bucht und Rund Fünen
Art. 30261 | Satz 7: Adria 1
Venedig – Rijeka – Šibenik – Drvenik V.
Art. 30267 |
| Satz 2: Mecklenburg-Vorpommern • Bornholm
Art. 30262 | Satz 8: Adria 2
Žirje – Split – Dubrovnik – Bar
Art. 30268 |
| Satz 3: Westküste Schweden
Art. 30263 | Satz 9: Balearn
Mallorca • Ibiza • Menorca • Formentera
Art. 30269 |
| Satz 4: Großer Belt bis Bornholm
Art. 30264 | Satz 10: Bodensee
Art. 30270 |
| Satz 5: Kattegat
Art. 30265 | Satz 11: Ostküste Schweden 1
Art. 30271 |
| Satz 6: Limfjord • Skagerrak • Dänische Nordseeküste
Art. 30266 | Satz 12: Ostküste Schweden 2
Art. 30272 |

- | | |
|---|---|
| Satz 13: Polen und Litauen
Art. 30273 | Satz 14: Göttakanal mit Vänern und Vättern
Art. 30274 |
| Satz 21: Deutsche Nordseeküste 1
Art. 30275 | Satz 22: Deutsche Nordseeküste 2
Art. 30276 |
| Satz 23: Niederländische Küste
Art. 30277 | |
- DEUTSCHE BINNENWASSERSTRASSEN:**
- Band 1: Mittellandkanal und Elbe-Seitenkanal**
Art. 30278
- Band 2: Die Elbe / Hamburg – Magdeburg und Elbe-Lübeck-Kanal**
Art. 30279
- Band 3: Berlin – Müritz – Dömitz / Mit Schweriner See**
Art. 30280
- Band 4: Von der Elbe zur Oder / Mit Potsdamer und Berliner Gewässern**
Art. 30281
- Band 5: Vom Rhein zur Nordsee – Duisburg/Wesel – Münster – Emden**
Art. 30282
- Band 6: Der Rhein – Rheinfelden bis Koblenz**
Art. 30283
- Band 7: Der Rhein – Koblenz bis Talkamer**
Art. 30284
- Band 8: Oder & Peene – Oder ab Eisenhüttenstadt bis Stettin, mit Oberer Havel-Wasserstraße**
Art. 30285
- Band 9: Von der Ems zur Elbe**
Art. 30317

SEEKARTEN
NV CHARTS

NL 4 · NVAtlas Nederland
Rijn en Maas Delta
Staannde Mastroute tot Amsterdam

Die Karten für das Seegebiet Rhein-Delta beruhen auf amtlichen Daten und beinhalten zusätzliche Hafenpläne und Details
€49,00 [D] / € 49,00 [A]
 ISBN 978-3-932414-48-0



DE 10 · NVAtlas Nordfriesland
Sylt bis Helgoland & Eider

Die nordfrisischen Inseln mit Föhr und Amrum bis Helgoland, Gezeitenkalender inklusive
€49,00 [D] / € 49,00 [A]
 ISBN 978-3-945902-10-3



FR 1 · NVAtlas France
Oostende à Cherbourg

Die Küste der Hauts-de-France mit Le Havre bis Cherbourg
€49,00 [D] / € 49,00 [A]
 ISBN 978-3-945902-21-9



NL 1 · NVAtlas Nederland
Oostende naar Borkum

Das Revier zwischen Borkum und Oostende mit wichtigen Häfen der Region, ideal für Durchreisende und Überführungen
€49,00 [D] / € 49,00 [A]
 ISBN 978-3-932414-45-9



NL 2 · NVAtlas Nederland
Waddenzee

Detaillierter Kartensatz für die friesischen Inseln der Niederlande
€49,00 [D] / € 49,00 [A]
 ISBN 978-3-932414-46-6



NL 3 · NVAtlas Nederland
IJsselmeren en Randmeren
Amsterdam

Der wohl umfangreichste Kartensatz für das IJsselmeer und die Randmeere mit vielen Details, Häfen und Ankerplätzen
€49,00 [D] / € 49,00 [A]
 ISBN 978-3-932414-47-3



NL 5 · NVAtlas Nederland
Ooster- en Westerschelde
Belgische kust tot Dunkerque

Von der belgischen Küste bis Dunkerque mit vielen Infos und Detailplänen für Rotterdam und Amsterdam
€49,00 [D] / € 49,00 [A]
 ISBN 978-3-932414-49-7



NL 6 · NVAtlas Binnen
Waterkaart Nederland Noord
Friesland · Arnhem

Dieser Atlas umfasst die Regionen Friesland, Groningen, Drenthe sowie Overijssel und reicht bis an den Rhein bei Arnhem
€49,00 [D] / € 49,00 [A]
 ISBN 978-3-945902-56-1



NL 7 · NVAtlas Binnen
Waterkaart Nederland Zuid
Arnhem · Maastricht

Utrecht, Noord-Brabant, Limburg, Gelderland Südteil mit den beliebten Wassersportrevieren Biesbosch, Waal und Nederrijn
€49,00 [D] / € 49,00 [A]
 ISBN 978-3-945902-57-8



DE 11 · NVAtlas Elbe
Hamburg bis Helgoland

Der Kartensatz führt von der Süderelbe über Cuxhaven nach Helgoland und ist das Standardwerk für dieses reizvolle Revier
€49,00 [D] / € 49,00 [A]
 ISBN 978-3-945902-11-0



DE 12 · NVAtlas Weser
Bremen bis Helgoland & Jade

Der Kartensatz beinhaltet die Weser & Jade Region mit Bremerhaven und Wilhelms-hafen bis Helgoland
€49,00 [D] / € 49,00 [A]
 ISBN 978-3-945902-12-7



DE 13 · NVAtlas Ostfriesland
Borkum bis Helgoland & Ems

Der Kartensatz Ostfriesischen Inseln mit Borkum, Norderney und Wangerooge bis Helgoland
€49,00 [D] / € 49,00 [A]
 ISBN 978-3-945902-13-4

NV.SEEKARTEN

- Kombipack: Papier & digital
- monatlicher Berichtungsservice für viele Nord- und Ostseekarten
- cleveres Atlasformat, nominiert für den DAME Design Award
- inklusive nv charts App
 iPad · iPhone · Android · Mac OS X · Windows

Ostsee · Nordsee · Atlantik · Mittelmeer · Karibik · deutsche und niederländische Binnengewässer

Zwei neue Kartensätze für die Niederlande

Die zahlreichen Gewässer, Flüsse, Kanäle und Grachten in den Niederlanden locken jedes Jahr Urlauber für eine Bootstour aufs Wasser. Auch aus Deutschland und den Nachbarländern fahren viele Freizeitkapitäne in die Niederlande. Die neuen Karten NVAtlas Binnen Nederland sind ein umfassendes und detailliertes Kartenwerk für die Navigation in den Binnenrevieren.

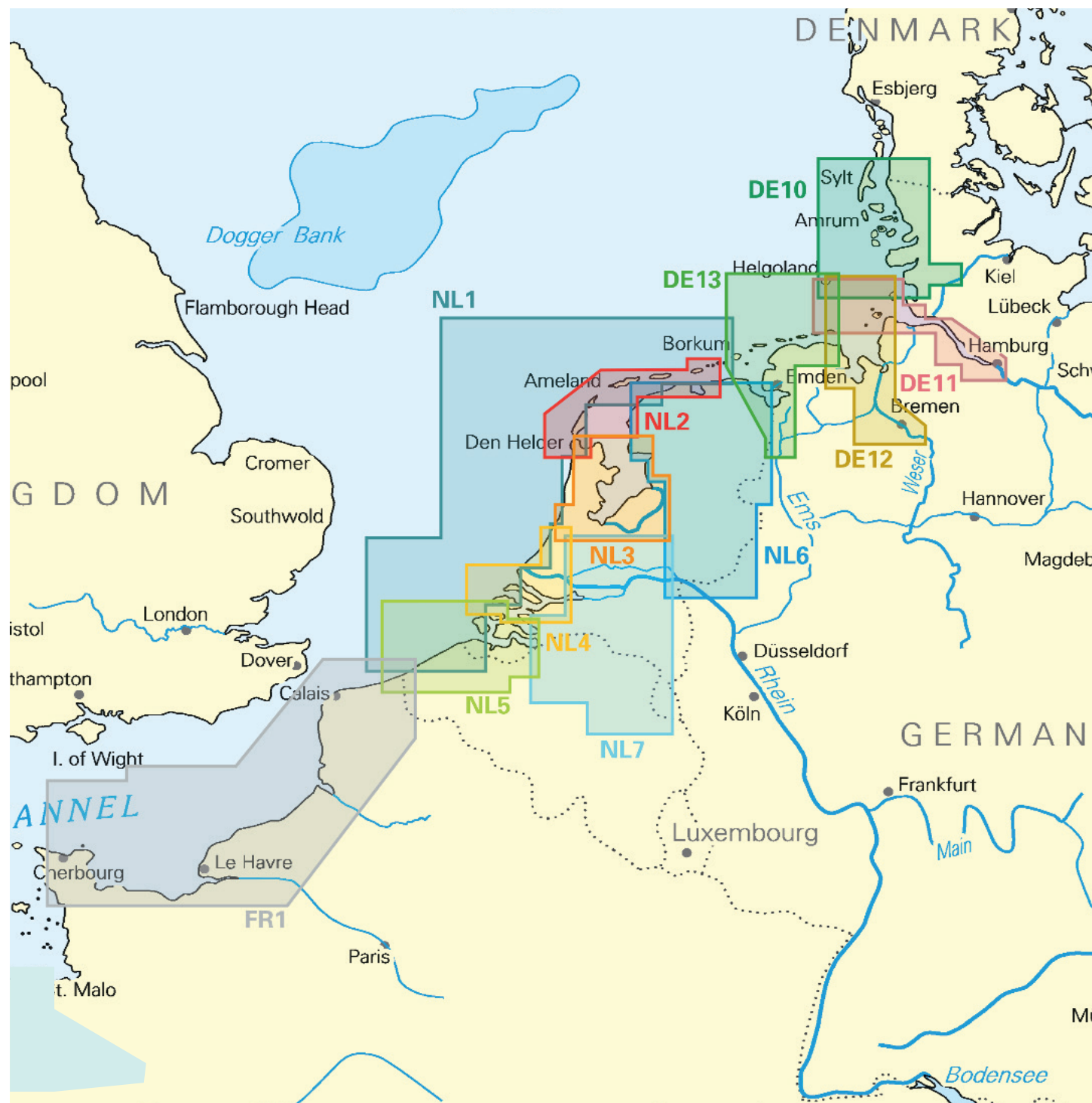
Zusammen mit den bestehenden fünf Sportbootkartensätzen NV NL1 bis NV NV5 decken die neuen Sportbootkarten die Niederlande komplett ab. Es gibt einen nahtlosen Übergang der Wasserwege zwischen den einzelnen Atlanten. Auch in der digitalen Navigation mit der nv charts App können mehrere Abdeckungen gleichzeitig geladen werden. Eine einfache Navigation für die Nutzer ist so sichergestellt.


NVAtlas Binnen NL6 Waterkaart Nederland Noord

Dieser Atlas umfasst die Regionen Friesland, Groningen, Drenthe, Flevoland, Gelderland Nordteil und Overijssel, er reicht bis an den Rhein bei Arnhem. Im Westen gibt es einen nahtlosen Übergang in die IJsselmeer Abdeckung von nv charts NV NL3 und im Norden schließen die Kartensätze NV NL2 "Waddenzee" sowie NV DE13 "Ems und Ostfriesland" an. Die Staande Mastroute bis zum IJsselmeer ist enthalten.

NVAtlas Binnen NL7 Waterkaart Nederland Zuid

In diesem neuen Sportbootkartensatz sind die niederländischen Regionen Utrecht, Noord-Brabant, Teile von Zuid-Holland, Limburg, Gelderland Südteil mit den beliebten Wassersportrevieren Biesbosch, Waal und Nederrijn enthalten. Die Abdeckung reicht im Süden bis Maastricht. Dadurch wird ein direkter Übergang zu den Sätzen NV NL4 bzw. NV NL5 gewährleistet.





FR 9 · NV Atlas France
Cabo Creus to Toulon

Das Mittelmeer Frankreichs von Cabo Creus über Marseille, Le Grande-Motte nach Toulon
€49,00 [D] / € 49,00 [A]
ISBN 978-3-945902-35-6




FR 10 · NV Atlas France
Toulon to Menton - Monaco

Die Côte d'Azur von Toulon über St. Tropez und Cannes nach Monaco
€49,00 [D] / € 49,00 [A]
ISBN 978-3-945902-36-3




FR 11 · NV Atlas France
Corsica

„Mit diesem Kombipack sind Sie optimal für Ihren Törn rund um Korsika gerüstet!“,
€49,00 [D] / € 49,00 [A]
ISBN 978-3-945902-37-0




ATL 3 · NV Atlas Atlantic
Atlantic Islands
Madeira · Canary I. · Azores · Cape Verde

Die Atlantischen Inseln von den Kanaren über Madeira und Kap Verde zu den Azoren
€69,80 [D] / € 69,80 [A]
ISBN 978-3-945902-49-3



GR 1 · NV Atlas Greece
Ionian Islands & Peloponnese
Albania

Die griechische Küste mit den Ionischen Inseln bis Albanien und der Halbinsel Peloponnes
€69,80 [D] / € 69,80 [A]
ISBN 978-3-945902-51-6



GR 2 · NV Atlas Greece
Cyclades to Crete
Athens

Das Ägäische Meer mit den Inseln der Kykladen von Kreta bis Athen
€69,80 [D] / € 69,80 [A]
ISBN 978-3-945902-52-3

POINTS OF INTEREST - POI

Mit der **NV Charts App** gibt es nun die Möglichkeit, Teil der Karten-Community zu werden. Sie können Häfen, Ankerplätze und Navigationswarnungen in der digitalen Seekarte markieren und auch interessante Orte, die über die Navigation hinausgehen, wie z.B. Restaurants, mit Bildern und Kommentaren ergänzen und Ihre Erfahrungen mit anderen Nutzern teilen. Zusätzlich bietet die NV Charts App eine Automatische Routing-Funktion, eine Suche und alle Navigationsfunktionen zur GPS Navigation mit dem Telefon oder Tablet.

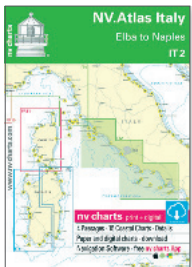


Neuheit



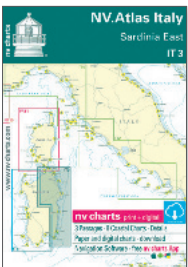
IT 1 · NV Atlas Italy
Menton to Elba

Entdecken Sie die Küste Liguriens von Menton bis Elba
€49,00 [D] / € 49,00 [A]
ISBN 978-3-945902-38-7



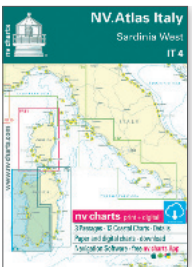
IT 2 · NV Atlas Italy
Elba to Naples

Die Westküste Italiens von Elba über Rom bis nach Neapel
€49,00 [D] / € 49,00 [A]
ISBN 978-3-945902-39-4



IT 3 · NV Atlas Italy
Sardinia East

Die Ostküste Sardiens mit Olbia, Porto Cervo und Cagliari
€49,00 [D] / € 49,00 [A]
ISBN 978-3-945902-40-0

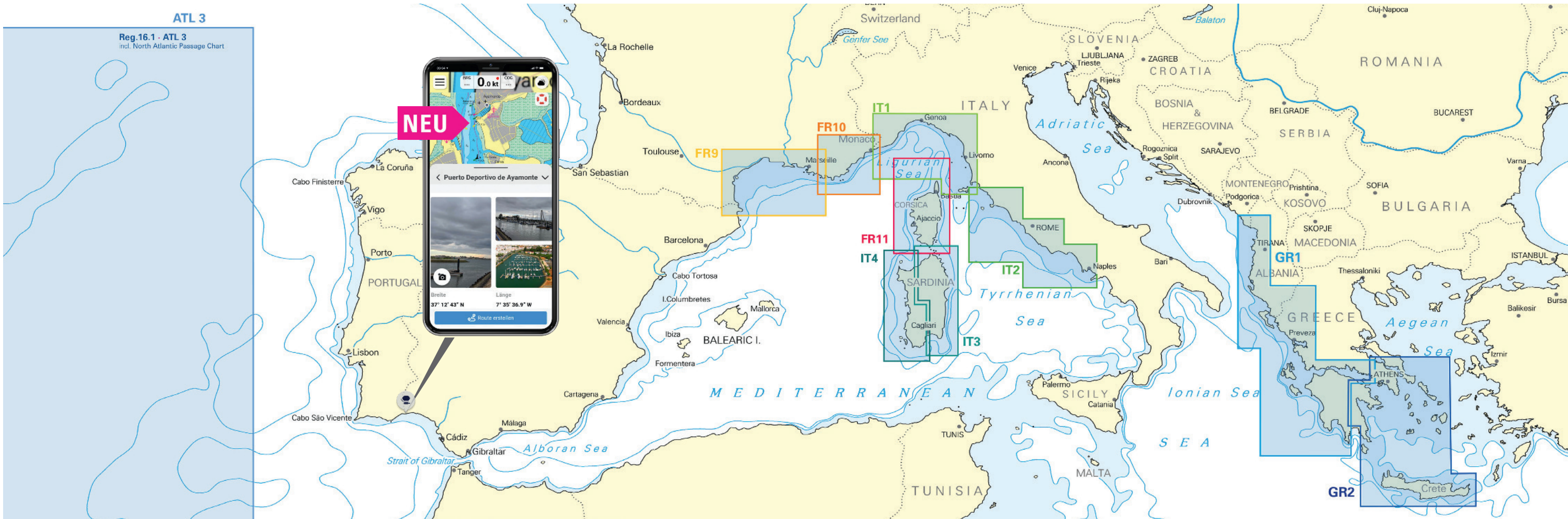


IT 4 · NV Atlas Italy
Sardinia West

Der Kartensatz für Sardiens Westküste mit Porto Torres und den relevanten Marinas der Region
€49,00 [D] / € 49,00 [A]
ISBN 978-3-945902-41-7

DER NV ATLAS - EIN MODERNES FORMAT

NV Verlag Seekarten sind in einem herausragend praktischen, handlichen Atlas Heft Format erhältlich und bieten dadurch viele Vorteile gegenüber Formaten anderer Hersteller. Die Seekartenserien sind dabei von Nautikern und leidenschaftlichen Wassersportlern besonders auf die Bedürfnisse der Sportschifffahrt abgestimmt. Der NV Atlas ist mittig mit einer sehr flachen Klammerheftung versehen, sodass auch dort problemlos mit dem Kursdreieck gearbeitet werden kann. Dabei ermöglicht diese innovative Entwicklung ein schnelles Nachschlagen und immer bestens geordnete Seekarten bei gleichen Maßstäben. Der NV Atlas wird in einer vor Spritzwasser geschützten Kunststoffhülle geliefert. Aufgeschlagen entsprechen die Seekarten dem gängigen A2 Format, geschlossen dem Format A3. Dieses moderne Seekartenformat erfreut sich auf Segelbooten wie auf Motoryachten großer Beliebtheit und ist die bevorzugte Wahl vieler Wassersportler.





De Panne bis Den Helder,
Kartenserie 1801

Karten (DIN A2), in Kunststofftasche.
GTIN 8717073815159
€ 26,50 [D] / € 27,20 [A]



**Westerschelde, Vlissingen bis
Antwerpen und Kanal von Terneuzen
nach Gent,** Kartenserie 1803

Karten (DIN A2), in Kunststofftasche.
GTIN 8717073815272
€ 26,50 [D] / € 27,20 [A]



**Oosterschelde, Veerse Meer
und Grevelingenmeer**
Kartenserie 1805

Karten (DIN A2), in Kunststofftasche.
GTIN 8717073815203
€ 26,50 [D] / € 27,20 [A]



**Zoommeer, Volkerak, Spui,
Haringvliet, Hollandsch Diep**
Kartenserie 1807

Karten (DIN A2), in Kunststofftasche.
GTIN 8717073815210
€ 26,50 [D] / € 27,20 [A]



**Nieuwe Waterweg, Nieuwe/Oude
Maas, Spui en Noord, Dordtsche Kil,
Brielse Meer,** Kartenserie 1809

Karten (DIN A2), in Kunststofftasche.
GTIN 8717073815067
€ 26,50 [D] / € 27,20 [A]



**IJsselmeer, Randmeren und
Noordzeekanaal**
Kartenserie 1810

Karten (DIN A2), in Kunststofftasche.
GTIN 8717073815227
€ 26,50 [D] / € 27,20 [A]



**Waddenzee (Westblad)
und angrenzende Noordzeekust**
Kartenserie 1811

Karten (DIN A2), in Kunststofftasche.
GTIN 8717073815326
€ 26,50 [D] / € 27,20 [A]



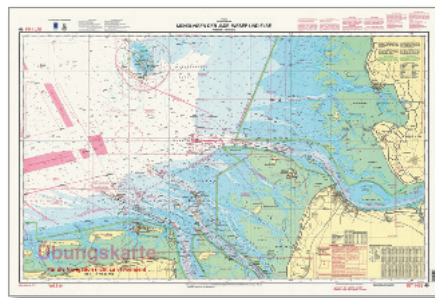
**Waddenzee (Oostblad)
und angrenzende Noordzeekust**
Kartenserie 1812

Karten (DIN A2), in Kunststofftasche.
GTIN 8717073815333
€ 26,50 [D] / € 27,20 [A]



INT1/Karte 1
Zeichen und Abkürzungen

Art.-Nr. 30130
€ 11,- [D] / € 11,30 [A]



Übungskarte D 49
für Sportbootführerschein See
Sportküstenschifferschein

€ 18,50 [D] Art.-Nr. 30101

Übungskarte 2656 (ohne Abb.)

für Sportseeschifferschein /
Sporthochseeschifferschein

€ 10,- [D] Art.-Nr. 30140

* Die Artikelnummern der »NLHO«-Karten 2021 standen zum Zeitpunkt des Katalogdrucks noch nicht fest.
Aktuelle Informationen und Bestellnummern finden Sie unter www.delius-klasing.de/wassersport



Manuel Vogel
Einfach Windsurfen lernen
Von den Basics bis zur Powerhalse

2. Aufl., 144 S., Form. 16,5 x 24 cm, kart.
€ 19,90 [D] / € 20,50 [A]
ISBN 978-3-667-11207-1



Gerd Kloos, Hanspeter Lange
Windsurfen lernen in 10 Stunden

7. Aufl., 112 S., Form. 14,8 x 21 cm, kart.
€ 14,90 [D] / € 15,40 [A]
ISBN 978-3-7688-1272-6



Heinrich Münster/Karl-Heinz Eden/
Behrus Bohr
Surfen für Einsteiger

52 S., Form. 21 x 28 cm, kart.
€ 16,90 [D] / € 17,40 [A]
ISBN 978-3-88412-395-9



Marcel Lamers
Windsurfen für Kids

E-BOOK (PDF)
48 S., Form. 21 x 29,7 cm, kart.
€ 9,99 [D]
ISBN 978-3-7688-8276-7



VDWS international
Kiteboarding
Work- und Stylebook

8. Aufl., 110 S., Form. 20 x 22 cm, kart.
€ 16,90 [D] / € 17,40 [A]
ISBN 978-3-667-11951-3



Andy Gratwick
Kiten
Alles, was du wissen musst

208 S., Form. 21 x 23,5 cm, Klappenbr.
€ 19,90 [D] / € 25,60 [A]
ISBN 978-3-667-10389-5



Frithjof Gauss
Wellenreiten
Vom Weißwasser bis zur grünen Welle

4. Aufl., 160 S., Form. 16,5 x 24 cm, kart.
€ 19,90 [D] / € 20,50 [A]
ISBN 978-3-667-10689-6



Ben Marcus
Wellenreiten – Basics
Ausrüstung – Spots – Technik

208 S., Form. 17,7 x 25,2 cm, Flexcover
€ 22,90 [D] / € 23,60 [A]
ISBN 978-3-7688-3378-3



Christian Barth
SUP – Stand Up Paddling
Material – Technik – Spots

5. Aufl., 176 S., Form. 16,5 x 24 cm, kart.
€ 16,90 [D] / € 17,40 [A]
ISBN 978-3-667-11510-2



Steve Chismar
Stand Up Paddling
SUP – Faszination einer neuen Sportart

160 S., Form. 23 x 26,5 cm, Klappenbr.
€ 24,90 [D] / € 25,60 [A]
ISBN 978-3-7688-3581-7



Beate Egger/Philipp Moser
Yoga auf dem SUP

54 S., Form. 16,5 x 24 cm, kart.
€ 19,90 [D] / € 20,50 [A]
ISBN 978-3-667-12106-6



Martin Röhrig
Schrauben. Schlafen. Surfen.
Mein Bulli Sabbatical am Atlantik

224 S., Form. 15 x 22,5 cm, Flexcover
€ 19,90 [D] / € 20,50 [A]
ISBN 978-3-667-11249-1

FOLGENDE BÜCHER ERHALTEN SIE ALS EBOOK:



Timm Kruse
Pilgern mit Paddel
Auf dem Jakobsweg mit SUP

208 S., Form. 14,2 x 22 cm, Klappenbr.
€ 19,90 [D] / € 20,50 [A]
ISBN 978-3-667-11978-0



Timm Kruse
Ein Mann, ein Board
Mit dem SUP die Donau runter

240 S., Form. 14,2 x 22 cm, Klappenbr.
€ 16,90 [D] / € 17,40 [A]
ISBN 978-3-667-11562-1



Andreas Erbe
Bjørn Dunkerbeck – Windsurfer.
Das Leben des erfolgreichsten
Profisportlers aller Zeiten

144 S., epub-eBook
€ 19,99 [D] / € 19,99 [A]
ISBN 978-3-667-10414-4

Ohne Abb.:

Michael Scott Moore
**Wie das Wellenreiten über die
Welt kam**
epub-eBook
€ 15,99 [D] / € 15,99 [A]
ISBN 978-3-7688-8363-4

BACKLIST TAUCHEN | KAJAK

© Thomas Haider / aus Kalender DIVE 2021



PRAXIS



Thomas Kromp/Hanjo Roggenbach/
Peter Bredebusch
Praxis des Tauchens

17. Aufl., 506 S., Form. 15 x 22,5 cm, geb.
€ 29,90 [D] / € 30,80 [A]
ISBN 978-3-667-11366-5



Kromp/Roggenbach/Bredebusch
Tauchausbildung zum CMAS*
7. Aufl., 208 S., Form. 14,8 x 22,5 cm,
kart.
€ 14,90 [D] / € 15,40 [A]
ISBN 978-3-667-10997-2



Peter Bredebusch
**Deutsches Tauchsportabzeichen Basic /
Deutsches Tauchsportabzeichen * (CMAS*)**
Einfach tauchen lernen
112 S., Form. 14,8 x 21 cm, kart.
€ 12,90 [D] / € 13,40 [A]
ISBN 978-3-667-11718-2



Deutsches Tauchsportabzeichen/**/
(CMAS**/CMAS***)**
Sicheres Tauchen lernen
320 S., Form. 14,8 x 21 cm, kart.
€ 24,90 [D] / € 25,60 [A]
ISBN 978-3-667-11706-9



Verband Deutscher Sporttaucher
**Aufbaukurs Orientierung beim Tauchen /
Aufbaukurs Gruppenführung**
144 S., Form. 14,8 x 21 cm, kart.
€ 16,90 [D] / € 17,40 [A]
ISBN 978-3-667-11831-8



Verband Deutscher Sporttaucher (Hrsg.)
**Aufbaukurse Tauchsicherheit
und Rettung/Medizin-Praxis/
Herz-Lungen-Wiederbelebung**
184 S., Form. 14,8 x 21 cm, kart.
€ 16,90 [D] / € 17,40 [A]
ISBN 978-3-667-12095-3




Lass uns tauchen!
Tauchpraxis für Kinder und Jugendliche
5. Aufl., 80 S., Form. 21 x 29,7 cm, kart.
€ 14,90 [D] / € 15,40 [A]
ISBN 978-3-667-11518-8

BILD- BÄNDE




Dr. Richard Smith
Koralle & Co.
*Warum die Unterwasserwelt für unser
Überleben so wichtig ist*
224 S., 21 x 24 cm, geb.
€ 34,90 [D] / € 35,80 [A]
ISBN 978-3-667-11898-1



Hanlon/Vecchione/Allcock
Octopus & Co.
*Die faszinierende Welt der Tintenfische,
Kraken und Kalmare*
224 S., Form. 21 x 24 cm, geb.
€ 29,90 [D] / € 30,80 [A]
ISBN 978-3-667-11577-5



Solvin Zankl/Maïke Nicolai
Tiefseewesen
Einblicke in eine kaum erforschte Welt
160 S., Form. 27 x 29 cm, geb.
€ 39,90 [D] / € 41,10 [A]
ISBN 978-3-667-11957-5




Dagmar Andres-Brümmer/Mike Marić
Monoflosse
*Schwimmen und Tauchen wie ein Delfin.
Training - Technik - Ausrüstung*
128 S., Form. 16,5 x 24 cm, Klappenbr.
€ 19,90 [D] / € 20,50 [A]
ISBN 978-3-667-11680-2



Nik Linder/Phil Simha
Apnoe
*Techniken, Geheimnisse und Lifestyle
des Freediving*
3. Aufl., 128 S.,
Form. 16,5 x 24 cm, Klappenbr.
€ 19,90 [D] / € 20,50 [A]
ISBN 978-3-667-10664-3



Dagmar Andres-Brümmer
Apnoetauchen
Grundlagen - Trainingstipps - Praxis
6. Aufl., 144 S., Form. 15 x 23 cm, kart.
€ 16,90 [D] / € 17,40 [A]
ISBN 978-3-7688-3921-1



Nik Linder/Phil Simha
Apnoe & Meditation
*Mit Relaxation entspannt zum Erfolg -
im Wasser und im Alltag*
136 S., Form. 23 x 26,5 cm,
Klappenbr.
€ 24,90 [D] / € 25,60 [A]
ISBN 978-3-667-10959-0



Gérard Soury
Wale und Delfine
Bestimmen und beobachten
244 S., Form. 16,5 x 20 cm, Spiralbind.
€ 9,90 [D] / € 9,90 [A]
ISBN 978-3-7688-3189-5



Lawson Wood
Dive
Die schönsten Tauchreviere der Welt
2. Aufl., 192 S., Form. 22,5 x 28,5 cm,
geb. mit SU
€ 29,90 [D] / € 30,80 [A]
ISBN 978-3-667-10243-0



Logbuch für Taucher
80 S., Form. 10 x 14 cm, geb.
€ 9,95 [D] / € 10,30 [A]
ISBN 978-3-667-11855-4



KAJAK



Jürgen Gerlach
Der Kajak
Das Lehrbuch für den Kanusport
5. Aufl., 160 S.,
Form. 15 x 23 cm, geb.
€ 22,90 [D] / € 23,60 [A]
ISBN 978-3-667-10151-8



Jürgen Gerlach
Kanufahren
Perfekt paddeln mit Kajak und Kanadier
128 S., Form. 14,8 x 21 cm, kart.
€ 19,90 [D] / € 20,50 [A]
ISBN 978-3-667-11266-8

KALENDER WASSERSPORT

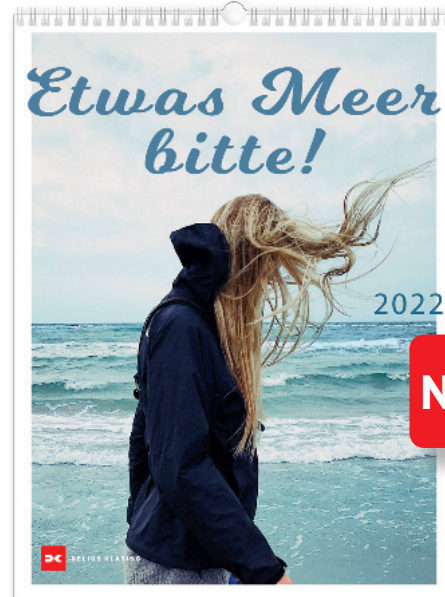
© Ulf Sommerwerck aus Kalender »YACHT-Horizonte 2022«



Yacht Horizonte 2022
13 farbige Blätter, mit Bilderläuterungen,
Format 67,5 x 47 cm
€34,90 [D] / € 34,90 [A]
ISBN 978-3-667-12059-5



Etwas Meer bitte! 2022
54 farbige Blätter, mit Bilderläuterungen,
Format 24 x 32 cm
€19,90 [D] / € 19,90 [A]
ISBN 978-3-667-12034-2



NEU



Schönheit des Segelns 2022
13 farbige Blätter, mit Bilderläuterungen,
Format 45 x 33 cm
€16,90 [D] / € 16,90 [A]
ISBN 978-3-667-12051-9



Carlo Borlenghi
Yachting 2022
13 farbige Blätter, mit Bilderläuterungen,
Format 70 x 57 cm
€45,- [D] / € 45,- [A]
ISBN 978-3-667-12060-1



Franco Pace
Franco Pace 2022
13 farbige Blätter, mit Bilderläuterungen,
Format 70 x 57 cm
€49,90 [D] / € 49,90 [A]
ISBN 978-3-667-12037-3



Franco Pace
Faszination Yachtsport 2022
13 farbige Blätter, mit Bilderläuterungen,
Format 47 x 67,5 cm
€34,90 [D] / € 34,90 [A]
ISBN 978-3-667-12036-6



Franco Pace
Franco Pace exclusiv 2022
13 farbige Blätter, mit Bilderläuterungen,
Format 100 x 52 cm
€128,- [D] / € 128,- [A]
ISBN 978-3-667-12038-0



Nico Krauss

Yacht Classic 2022

13 farbige Blätter, mit Bilderläuterungen,
Format 67,5 x 47 cm

€34,90 [D] / € 34,90 [A]

ISBN 978-3-667-12058-8



Ray Collins

Waves 2022

13 farbige Blätter, mit Bilderläuterungen,
Format 70 x 57 cm

€45,- [D] / € 45,- [A]

ISBN 978-3-667-12055-7




Land und Meer von oben 2022

13 farbige Blätter, mit Bilderläuterungen,
Format 47 x 67,5 cm

€34,90 [D] / € 34,90 [A]

ISBN 978-3-667-12044-1



DAS
ORIGINAL

Historische Schiffsplakate 2022

13 farbige Blätter, mit Bilderläuterungen,
Format 47 x 67,5 cm

€34,90 [D] / € 34,90 [A]

ISBN 978-3-667-12041-0



Segeln 2022

13 farbige Blätter, mit Bilderläuterungen,
Format 56 x 45,5 cm

€24,90 [D] / € 24,90 [A]

ISBN 978-3-667-12052-6

Boote 2022

13 farbige Blätter, mit Bilderläuterungen,
Format 56 x 45,5 cm

€24,90 [D] / € 24,90 [A]

ISBN 978-3-667-12027-4



Windjammer 2022

13 farbige Blätter, mit Bilderläuterungen,
Format 56 x 45,5 cm

€24,90 [D] / € 24,90 [A]

ISBN 978-3-667-12057-1

Patrick Willner

Hamburg 2022

13 farbige Blätter, mit Bilderläuterungen,
Format 45 x 33 cm

€16,90 [D] / € 16,90 [A]

ISBN 978-3-667-12040-3





Leuchttürme der Welt 2022

54 farbige Blätter, mit Bilderläuterungen,
Format 24 x 32 cm

€19,90 [D] / € 19,90 [A]

ISBN 978-3-667-12047-2

Whale Watching 2022

13 farbige Blätter, mit Bilderläuterungen,
Format 67,5 x 47 cm

€34,90 [D] / € 34,90 [A]

ISBN 978-3-667-12056-4



Whale Watching 2022

13 farbige Blätter,
Format 100 x 52 cm

€98,- [D] / € 98,- [A]

ISBN 978-3-667-12081-6



Surf 2022

13 farbige Blätter, mit Bilderläuterungen,
Format 56 x 45,5 cm

€24,90 [D] / € 24,90 [A]

ISBN 978-3-667-12053-3



Kitesurfing 2022

13 farbige Blätter, mit Bilderläuterungen,
Format 56 x 45,5 cm

€24,90 [D] / € 24,90 [A]

ISBN 978-3-667-12043-4

Dive 2022

13 farbige Blätter, mit Bilderläuterungen,
Format 56 x 45,5 cm

€24,90 [D] / € 24,90 [A]

ISBN 978-3-667-12033-5



Neu bei Delius Klasing: eindrucksvolle Geschenkartikel

www.delius-klasing.de/philippi

Philippi

Hamburger Hocker

Hocker mit Segeltau
Aluminium, matt verzinkt,
bzw. Nickel poliert
Design: Andreas Ostwald
42 cm (h)

€ 399,00 (UVP) | silber
GTIN 4022692002755

€ 299,00 (UVP) | grau
GTIN 4022692002748

Hamburger Streuer

Salz- + Pfefferstreuer, Nickel,
schwarz und hochglanzpoliert, Tau
Design: Andreas Ostwald
4,7 cm (h)
19,90 € (UVP)
dunkel GTIN 4022692002816
hell GTIN 4022692002779



Cushion

Visitenkartenetui, Edelstahl,
hochglanzpoliert,
10,5 x 6,5 cm
€ 24,90 (UVP)
GTIN 4022692002830



Hamburger Heber

Flaschenöffner, Nickel,
hochglanzpoliert, Edelstahl,
Design: Andreas Ostwald
4,7 cm (h)
19,90 € (UVP)
GTIN 4022692002823




Hamburger Türstopper

Türstopper mit Tau,
Aluminium, matt verzinkt,
bzw. Nickel poliert
Design: Andreas Ostwald
12 cm (h), 1,4 kg

€ 39,90 (UVP)
grau GTIN 4022692002786
silber GTIN 4022692002793

Cruiser

Schlüsselanhänger, Nickel,
hochglanzpoliert,
9 cm (l)
€ 19,90 (UVP)
GTIN 4022692002861



Vela

Schlüsselanhänger, Nickel,
hochglanzpoliert,
9 cm (l)
€ 14,90 (UVP)
GTIN 4022692002854



Biker

Schlüsselanhänger, Nickel,
hochglanzpoliert,
9 cm (l)
€ 11,90 (UVP)
GTIN 4022692002847



Die App zur Prüfungsvorbereitung



- AMTLICHER FRAGENKATALOG
- ZUSÄTZLICHE ERLÄUTERUNGEN
- KARTEIKARTEN-SYSTEM
- LERNFORTSCHRITT-STATISTIK
- PROGRAMMUPDATES
- SCHLÜSSELWÖRTER
- PRÜFUNGSSIMULATION
- MERKEN-FUNKTION

Laden im App Store

JETZT BEI Google play

Erhältlich bei amazon.de

Die Knoten & Spleißen App



50 ausführliche und kommentierte Videos:

- 32 Knoten
- 4 Techniken zum korrekten Aufschließen, Werfen und Belegen von Leinen
- 6 Taklinge und Bändsel
- 15 Spleiße

Laden im App Store

JETZT BEI Google play

Die Modernes Tauwerk spleißen App



Ausführliche und kommentierte Videos:

- Spleißwerkzeuge und Grundfertigkeiten
- Spleißen von einfach geflochtenem Tauwerk ohne Kern
- Spleißen von modernen Tauen mit Kern

Laden im App Store

JETZT BEI Google play

Hier sparen **%**
ADAC Mitglieder!



PORT GUIDE

Die Hafenführer-App für iOS und Android

ONLINE & OFFLINE NUTZBAR

3.000 HÄFEN BINNEN UND SEE

HOHE AKTUALITÄT

EUROPAWEIT

GROSSE INFORMATIONSTIEFE

KOOPERATIONSPARTNER

DK **ADAC**

JETZT DEN NÄCHSTEN TÖRN PLANEN

3.000 HÄFEN IN EUROPA

Über 2.500 Häfen

Der perfekte Begleiter für jeden Törn!

Intelligente Suchfunktion

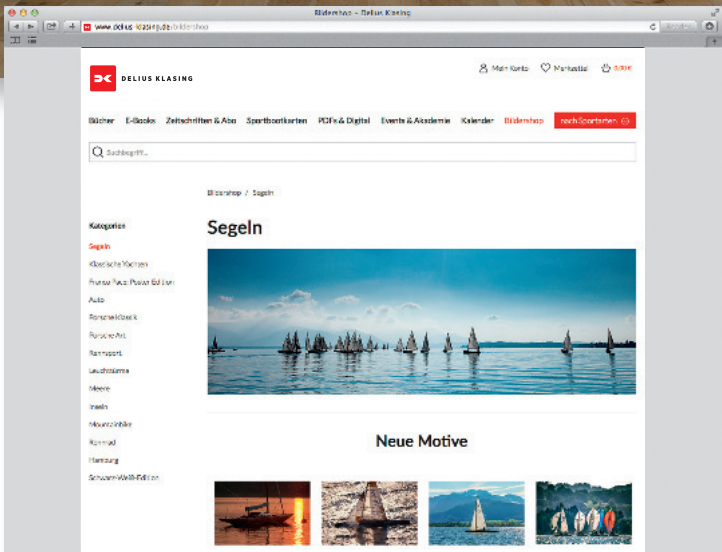
Jederzeit und überall

/ WWW.PORT-GUIDE.COM /

Exklusive Fotografien für Ihr Zuhause.

Die besten Motive bekannter Fotografen: Franco Pace, Gianfranco Forza, Gabi Reichert, Markus Greber u.w.


www.deliuss-klasing.de/bildershop




Format und Ausstattung



Acrylglas



Leinwand



Alu-Dibond

Motive aus den Kategorien:

- Segeln
- Surfen
- Meere
- Leuchttürme
- Polarlicht
- Rennrad
- Mountainbike
- Klettern
- Auto

DIE BESTEN SEITEN DES WASSERSPORTS



YACHT – 25 x im Jahr
Europas größtes Segelmagazin



BOOTE – 12 x im Jahr
Europas größtes Motorboot-Magazin



SURF – 10 x im Jahr
Europas größtes Windsurf-Magazin



BOOTE EXCLUSIV – 6 x im Jahr
Die Welt der Superyachten



SUP – 1 x im Jahr
Das Magazin für Stand-Up-Paddling



DELIUSS KLASING

► Jetzt entdecken: www.deliuss-klasing.de/wassersport-zeitschriften

WIR SIND FÜR SIE DA!

🏠 www.delius-klasing.de

☎ + 49 521 559955

@ info@delius-klasing.de

✉ Delius Klasing Verlag GmbH

Siekerwall 21

33602 Bielefeld

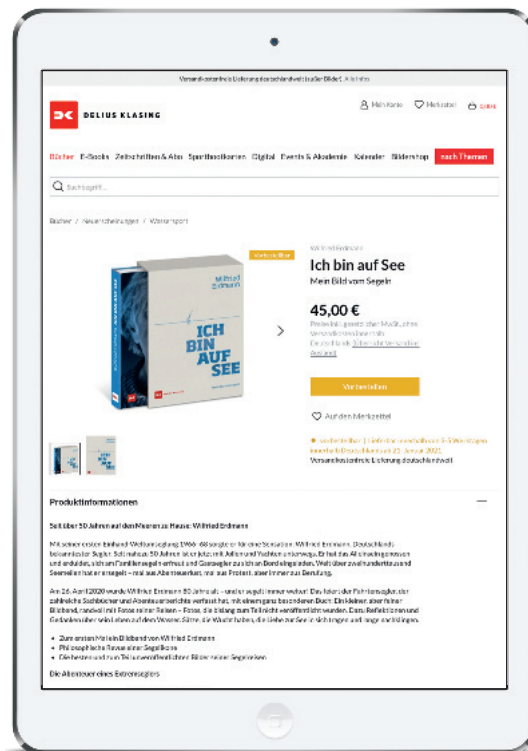
📘 facebook.com/deliuskasingverlag

📷 instagram.com/delius_klasing_verlag

🐦 twitter.com/deliuskasing

▶ youtube.com/DeliusKlasingVerlag

Viele weitere Informationen, Videos und
Leseproben zu unseren Büchern, Zeitschriften,
Kalendern und unserem Bildershop finden
Sie unter **www.delius-klasing.de**



Ansprechpartner Handel

Telefon 0521/559-0
Fax 0521/559-115
buch@delius-klasing.de
www.delius-klasing.de

Auslieferung Deutschland:
Hanseatische Gesellschaft für
Verlagsservice mbH
Weidestr. 122a
22083 Hamburg
Telefon 040/84 00 08-88
Fax: 040/84 00 08-55
bestellung@hgv-online.de

**Marketing- und
Vertriebsleitung:**
Kirsten Lenz
Telefon 0521/559-300
k.lenz@delius-klasing.de

Vertrieb Buchhandel:
Anke Uspelkat
Telefon 0521/559-309
a.uspelkat@delius-klasing.de

Vertrieb Fachhandel:
Georg Christ
Telefon 0521/559-307
g.christ@delius-klasing.de

Ute Valdorf
Telefon 0521/559-308
u.valdorf@delius-klasing.de

Werbung:
Nadine Strathmann
Telefon 0521/559-306
n.strathmann@delius-klasing.de

Presse:
Christian Ludewig
Telefon 0521/559-902
c.ludewig@delius-klasing.de



DELIUS KLASING

Bestell.-Nr. 4022692003868

