

NOVITÄTEN UND BACKLIST

WASSER SPORT

SEGELN | MOTORBOOT | TAUCHEN | SURFEN

111
JAHRE

DELIUS KLASING

2022



DELIUS KLASING



NOVITÄTEN

TOP-TITEL **2-3**

KALENDER **48-53**

BACKLIST **4**

WASSERSPORT

Bildbände	4-6	Bootsbau	25
Kochbücher	6	Logbücher	26
Maritime Notizbücher.....	6	Meer-Minis	26
Klima/Nachhaltigkeit.....	6	Praxiswissen	26-27
Erlebnisberichte	7-9	Yachtbücherei	27-28
Sachbücher	10	Reise	29-34
Unterhaltung	10	Binnenkarten	35
Krimi/Thriller	10	Einzelkarten	35
Maritime Bibliothek.....	10	Sportbootkarten	36-39
Führerscheine	11-15	Navigationssoftware	39
Funkzeugnisse	16	NV Karten.....	40-43
Prüfungsmaterial	17	Niederl. Hydrograph.	
E-Learning	18-19	Institut/BSH	44

Praxis

Seemannschaft	20
Einsteiger	21
Kinder/Jugendliche	22
Regatta/Kat	22
Fahrtensegeln	23
Motorboot	23
Wetter	24
Navigation	24
Technik/Wartung	25
Knoten	25

Surfen	45
Tauchen	46-47
Kajak	47

KALENDER..... 48-53


Philippi Accessoires	54-55
Digital	56-57
Bildershop	58
Magazine	59



Nico Krauss
Festivals der Klassiker
Die Kultregatten Europas in faszinierenden Bildern

Klassiker an Klassiker, so weit das Auge reicht: Nico Krauss fängt den Charme der einzigartigen, europaweiten Festivals ein und zeigt viele beeindruckende Yachten in Aktion. Die besonderen Momentaufnahmen werden ergänzt durch Tipps zu den gemütlichsten Restaurants, der umgebenden Landschaft und dem lokalen Lifestyle.

1. Aufl., 144 S., 140 Abb.,
 Form. 24,0 x 30,0 cm, geb.
€ 39,90 [D] / € 41,10 [A]
 ISBN 978-3-667-12371-8



Corentin de Chatelperron
Living for Future
Wie ich mit Low-tech meine eigene Biosphäre schuf

Das Experiment: für vier Monate leben auf einer Bambusplattform. Mit dabei: zwei Hühner, eine Ente und einige Pflanzen. Sein Ziel: eine eigene Biosphäre erschaffen, autonom leben, innovative und nachhaltige Lösungen für Probleme finden. In Tagebuchform berichtet er von seinem außergewöhnlichen Experiment.

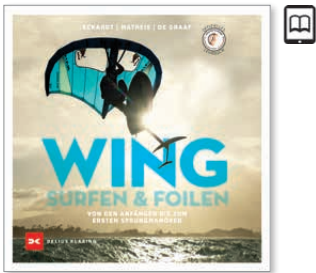
1. Aufl., 144 S., 50 Abb.,
 Form. 21,0 x 24,0 cm, Englisch Broschur
€ 29,90 [D] / € 30,80 [A]
 ISBN 978-3-667-12390-9



Duncan Wells
Stressfrei Segeln kompakt
Die 101 besten Tipps und Tricks

Das reich illustrierte Handbuch beinhaltet 101 Tipps für Segler rund um die Themen Segelsetzen und -bergen, Reffen, An- und Ablegen, Ankern, Navigieren, Segeln bei schwerem Wetter und vieles mehr. Natürlich dürfen auch dieses Mal zahlreiche Schritt-für-Schritt-Fotos, Diagramme und Zeichnungen nicht fehlen.

1. Aufl., 128 S., 273 Abb.,
 Form. 14,8 x 21,0 cm, kart.
€ 18,00 [D] / € 18,50 [A]
 ISBN 978-3-667-12348-0



Gordon Eckardt, Swen de Graaf,
Bernd Matheis
Wingsurfen & Wingfoilen
Von den Anfängen bis zum ersten Sprungmanöver

Dieses Buch deckt alle Themen rund ums Wingfoilen ab: Von Material-, Revier- und Wetterkunde über Vorfahrtsregeln bis hin zu ersten Fahrversuchen, Manövern und Tricks. Verständliche Erklärungen, zahlreiche Bilder und hilfreiche Lernvideos machen dieses Buch zu einem Wegbegleiter für alle, die sich mit dieser neuen Sportart auseinandersetzen wollen.

1. Aufl., 220 S., 150 Abb.,
Form. 21,0 x 21,0 cm, Paperback
€ 29,90 [D] / € 30,80 [A]
ISBN 978-3-667-12374-9



Rod Heikell, Lucinda Heikell
Küstenhandbuch Italien
*Ventimiglia – Brindisi,
mit Sardinien, Sizilien
und Malta*

Dieses Küstenhandbuch bietet detaillierte Informationen von der ligurischen Küste bis zur südlichen Adria inkl. Malta. Zahlreiche Karten, Pläne und Fotos sorgen zusammen mit den Hinweisen zur Ansteuerung für optimale Orientierung. Tipps zu Versorgungsmöglichkeiten und Sehenswürdigkeiten vor Ort lassen keine Frage offen.

6. Aufl., 520 S., 840 Abb.,
Form. 21,0 x 30,0 cm, geb.
€ 69,90 [D] / € 71,90 [A]
ISBN 978-3-667-12243-8



Klaus-Jürgen Röhring
**Törnführer Korsika -
Sardinien - Elba**

Ein Segelurlaub in der Grenzregion zwischen Frankreich und Italien ist etwas ganz Besonderes. Häfen und Ankerplätze werden anhand von detaillierten Plänen vorgestellt, dazu gibt es wertvolle Hinweise zur Ansteuerung, zu Entfernungen, Liegeplätzen und Versorgungsmöglichkeiten.

9., überarb. Aufl., 288 S.,
43 Abb., Form. 16,5 x 24,0 cm,
Englisch Broschur, 267 Pläne
und Karten
€ 39,90 [D] / € 41,10 [A]
ISBN 978-3-667-12122-6



Jan Werner
Törnführer Holland 2
*Das IJsselmeer und die
nördlichen Provinzen*

Mit diesem Buch können Skipper das Revier in acht konkreten Törns kennenlernen. Detaillierte Beschreibungen der Häfen, Marinas, Liegestellen und Ankerplätze inklusive der verfügbaren Service- und Versorgungseinrichtungen sorgen zusammen mit den aktuellen Brückenöffnungs- und Schleusenzeiten für eine entspannte Reise.

7. Aufl., 224 S., 88 Abb.,
Form. 16,5 x 24,0 cm,
Englisch Broschur,
ca. 75 farbige Pläne
€ 39,90 [D] / € 41,10 [A]
ISBN 978-3-667-12063-2



Küstenhandbuch Rund Rügen

Dieses Küstenhandbuch ist der perfekte Begleiter, denn es enthält zum einen detaillierte Karten mit Küstenverläufen, Wassertiefen, Brücken inklusive Durchfahrts Höhen, Leuchttürmen u.v.m. und zum anderen Beschreibungen und Pläne der Häfen, Marinas und Ankerplätze mit allen Service- und Versorgungseinrichtungen.

3., vollst. überarb. Aufl., 104 S.,
7 Abb., Form. 21,0 x 30,0 cm,
Spiralbind., ca. 90 Karten und
Hafenpläne
€ 34,90 [D] / € 35,90 [A]
ISBN 978-3-667-12121-9



Manfred Fenzl
**Vom Rhein zur
Nord- und Ostsee**
*Flüsse und Kanäle zwischen Rhein,
Ems und Elbe*

Dieser Band stellt alle Flüsse und Kanäle zwischen Rhein, Elbe, Nord- und Ostsee anhand anschaulicher Beschreibungen, vieler Fotos und Karten vor. Zahlreiche nautische Informationen wie Schleusenöffnungszeiten oder Durchfahrts Höhen der Brücken sowie Hinweise zu Liegeplätzen und Versorgung sorgen für allzeit gute Fahrt.

9., vollst. überarb. Aufl., 292 S.,
412 Abb., Form. 18,0 x 24,0 cm,
geb., ca. 210 farbige Pläne
€ 44,00 [D] / € 45,30 [A]
ISBN 978-3-667-12120-2



Manfred Fenzl
Der Rhein
*Vom Rheinfluss bis zur Nordsee und
zum IJsselmeer. Neckar bis Heidel-
berg und Lahn bis Limburg*

Das vollständig aktualisierte Werk über den kompletten schiffbaren Rhein vom Rheinfluss bis zur Nordseemündung inkl. Abstecher in Nebenflüsse wie Neckar oder Lahn. Detaillierte Karten mit eingezeichneten Flusskilometern, Brücken, Schleusen, Liegemöglichkeiten, Tankstellen, Sliprampen u.v.m. lassen keine Frage offen.

9. Aufl., 208 S., 410 Abb., Form.
21,0 x 30,0 cm, geb.
€ 59,90 [D] / € 61,60 [A]
ISBN 978-3-667-12160-8




Dagmar Andres-Brümmer,
Jennifer Wendland
Apnoetauchen
*Grundlagen - Trainingstipps -
Praxis*

Die vollständig überarbeitete Neuauflage ist ideal für alle, die nur mit Maske, Schnorchel, Flossen und eventuell einem Kälteschutzanzug in die Welt unter Wasser eintauchen wollen. Mit Übungen für effizientes Apnoe-Training: detaillierte Anleitungen für Bewegungsabläufe und die richtige Atemtechnik.

6., überarb. Aufl., 176 S.,
105 Abb., Form. 16,5 x 24,0 cm,
Englisch Broschur
€ 18,00 [D] / € 18,50 [A]
ISBN 978-3-667-11988-9

BACKLIST WASSERSPORT

© Nico Krauss, aus Kalender »Schönheit des Segelns 2023«



Birgit Radebold/Jochen Rieker /
Jörg Weusthoff (Hrsg.)
Boris Herrmann. SEAEXPLORER.
Abenteuer Vendée Globe 2020/21

208 S., Form. 40 x 29 cm, Ausgabe in Box,
inkl. einem Stück Original-Segel der
Seaexplorer
€ 250,- [D] / € 257,- [A]
ISBN 978-3-667-12246-9

LIMITIERT,
SIGNIERT,
NUMMIERT



Birgit Radebold/Jochen Rieker/
Jörg Weusthoff (Hrsg.)
Boris Herrmann. SEAEXPLORER.
Abenteuer Vendée Globe 2020/21

208 S., Form. 30 x 24 cm, geb.
€ 49,90 [D] / € 51,30 [A]
ISBN 978-3-667-12245-2



Irene Bader/Jochen Rieker (Hrsg.)/
Thomas Deregnieux (Fotos)
Vendée Globe 2020.2021
*Kojiro Shiraishi mit der DMG MORI Global
One im härtesten Segelrennen der Welt*

160 S., Form. 25 x 27 cm, geb.
€ 29,90 [D] / € 30,80 [A]
ISBN 978-3-667-12190-5
ISBN 978-3-667-12191-2 (engl.)



Nico Krauss
Festivals der Klassiker
*Die Kultregatten Europas in
faszinierenden Bildern*

1. Aufl., 144 S.,
Form. 24,0 x 30,0 cm, geb.
€ 39,90 [D] / € 41,10 [A]
ISBN 978-3-667-12371-8

NEU



Nico Krauss/Lasse Johannsen
Kleine Klassiker
Geliebte Evergreens unter Segeln

144 S., Form. 24 x 30 cm, geb. m. SU
€ 29,90 [D] / € 30,80 [A]
ISBN 978-3-667-11072-5



Nico Krauss
Segelmomente
*208 S., Form. 34 x 29 cm, geb. im Schuber,
Schwarz-Weiß-Fotografie*

€ 128,- [D] / € 131,60 [A]
ISBN 978-3-667-12235-3

LIMITIERT,
SIGNIERT,
NUMMIERT



Nico Krauss/Lasse Johannsen
Grazile Klassiker
*Geschichte und Faszination der
Schärenkreuzer*

144 S., Form. 24 x 30 cm, geb. mit SU
€ 29,90 [D] / € 30,80 [A]
ISBN 978-3-667-11569-0



Heiner Müller-Elsner/Peter-Matthias Gaede/
Michael Schaper
Segelschiff Peking
Rückkehr einer Legende

2. Aufl., 160 S., Form. 24 x 30 cm, geb.
€ 39,90 [D] / € 41,10 [A]
ISBN 978-3-667-12109-7



SONDERPREIS

Olivier Le Carrer
Die Vermessung der Ozeane
Welt- und Seekarten von der Antike bis zur Neuzeit
 2. Aufl., 128 S., Form. 27 x 36,5 cm, geb. mit SU
€ 15,- [D] / € 15,- [A]
 ISBN 978-3-667-10725-1



SONDERPREIS

François Chevalier
Atlas der legendären Seewerke
 224 S., Form. 17 x 28,5 cm, geb.
€ 15,- [D] / € 15,- [A]
 ISBN 978-3-667-11413-6



Das Titanic-Bordbuch
Eine Handreichung für Passagiere
 128 S., Form. 12 x 18 cm, geb.
€ 14,90 [D] / € 15,40 [A]
 ISBN 978-3-667-11079-4



Sehnsuchtsrevier Ostsee
 256 S., Form. 16,5 x 24 cm, flex. geb.
€ 24,90 [D] / € 25,60 [A]
 ISBN 978-3-667-11707-6



Sehnsuchtsrevier Mittelmeer
 240 S., Form. 16,5 x 24 cm, Flexcover
€ 24,90 [D] / € 25,60 [A]
 ISBN 978-3-667-12092-2




Martin Stock/Tim Schröder
Wunderwelt Wattenmeer
Das Weltnaturerbe neu entdecken
 160 S., Form. 21 x 24 cm, geb.
€ 19,90 [D] / € 20,50 [A]
 ISBN 978-3-667-11860-8




Birgit Radebold/Thomas Ernst
St. Peter-Ording
Kult-Ort an der Küste
 3. Aufl., 144 S., Form. 21 x 24 cm, geb.
€ 19,90 [D] / € 20,50 [A]
 ISBN 978-3-7688-3909-9



Othmar Kyas
Föhr neu entdecken
Insel, Orte, Originale
 144 S., Form. 21 x 24 cm, geb.
€ 19,90 [D] / € 20,50 [A]
 ISBN 978-3-667-11507-2



Jean Guichard
Leuchttürme
 280 S., Form. 19,7 x 22 cm, kart.
€ 19,90 [D] / € 19,90 [A]
 ISBN 978-3-89225-635-9



SONDERPREIS

Thomas Ebelt
Lichter über dem Meer
Leuchttürme an Europas Küsten
 144 S., Form. 17,5 x 28,5 cm, Klappenbr.
€ 5,- [D] / € 5,- [A]
 ISBN 978-3-667-10934-7



SONDERPREIS

Reinhard Scheiblich
40 deutsche Leuchttürme, die man gesehen haben muss
 96 S., Format 12 x 18 cm, Klappenbr.
€ 5,- [D] / € 5,- [A]
 ISBN 978-3-667-11281-1



NEU

Arved Fuchs
Aus Abenteuern lernen
Meine Beobachtungen zum Klima
 144 S., Form. 21 x 24 cm, geb.
€ 9,90 [D] / € 10,30 [A]
 ISBN 978-3-667-12181-3



Arved Fuchs
Die Umrundung des Nordpols
40 Jahre Expeditionen
 368 S., 100 Farbfotos, Form. 16,5 x 24 cm, geb. m. SU, mit DVD
€ 49,90 [D] / € 51,10 [A]
 ISBN 978-3-667-11168-5



Arved Fuchs
Durch Sturm und Eis
Meine Expeditionen mit der DAGMAR AAEN
 160 S., Form. 21 x 24 cm, Klappenbr.
€ 29,90 [D] / € 30,80 [A]
 ISBN 978-3-667-12221-6



LIMITIERT, SIGNIERT, NUMMIERT

Arved Fuchs
Durch Sturm und Eis
Meine Expeditionen mit der DAGMAR AAEN
 160 S., Form. 27 x 29, in Box, mit Original-Eichenstück der DAGMAR AAEN
€ 198,- [D] / € 204,- [A]
 ISBN 978-3-667-12244-5



Arved Fuchs
Grönland
Meine Abenteuer in Eis und Schnee
 144 S., Form. 21 x 28 cm, geb. mit SU
€ 29,90 [D] / € 30,80 [A]
 ISBN 978-3-667-10282-9



Arved Fuchs/Peter Sandmeyer/
Harald Schmitt
Polarlicht in den Segeln
Eine Winterreise zu den Lofoten

2. Aufl., 144 S., Form. 22 x 28 cm, geb.
€ 29,90 [D] / € 30,80 [A]
ISBN 978-3-7688-3673-9



Arved Fuchs/Peter Sandmeyer
Nordatlantik
Eine Entdeckungsfahrt

2. Aufl., 176 S., Form. 22 x 28 cm, geb.
€ 29,90 [D] / € 30,80 [A]
ISBN 978-3-667-11952-0




Michael Poliza/Christian Krug (Text)
Island

300 S., Form. 24 x 30 cm, geb.
€ 39,90 [D] / € 41,10 [A]
ISBN 978-3-667-11414-3



Stefan Glowacz/Tanja Valérien-Glowacz
Grönland Coast to Coast
Stefan Glowacz Expeditionen

240 S., Form. 30 x 24 cm, geb.
€ 20,- [D] / € 20,- [A]
ISBN 978-3-667-11422-8



Claudia Seifert/Fotos: Julia Hoersch
Kochen nach Beaufort-Box
Rezepte für jede Windstärke

184 S., Form. 14,2 x 22 cm, in Box
€ 19,90 [D] / € 20,50 [A]
ISBN 978-3-667-11702-1




Ira König/Maike Jessen
5 Zutaten Rezepte fürs Kochen an Bord


144 S., Form. 16,5 x 24 cm, Klappenbr.
€ 19,90 [D] / € 20,50 [A]
ISBN 978-3-667-12090-8



Maritimes Notizbuch
Illustration: Muschel,
Spruch: Love the Sea
GTIN 4022692001741



Maritimes Notizbuch
Illustration: Meerjungfrau
GTIN 4022692001758

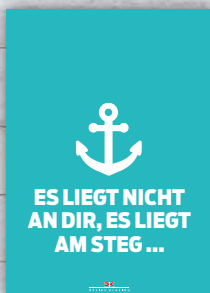


Maritimes Notizbuch
Illustration: Wale,
Spruch: Ocean Lover
GTIN 4022692001734



Maritimes Notizbuch
Illustration: Maritime Welten
GTIN 4022692001765

MARITIME
NOTIZBÜCHER
VITAMIN SEA



Maritimes Notizbuch (türkis)
Spruch: Es liegt nicht an Dir,
es liegt am Steg...
GTIN 4022692001697



Maritimes Notizbuch (rot)
Spruch: Nach dem Törn ist
vor dem Törn
GTIN 4022692001703



Maritimes Notizbuch
Fotomotiv: Segelyachten
vor Anker
GTIN 4022692001710



Maritimes Notizbuch
Fotomotiv: Segelyacht
in Traumbucht
GTIN 4022692001727

- ♦ mit Lesebändchen und Gummiband zum Verschließen
- ♦ eingearbeitete Papiertasche für Fotos, Tickets etc.
- ♦ Format DIN A5, 128 Seiten
- ♦ jedes Notizbuch € 5,- [D]

www.delius-klasing.de/notizen

KLIMA &
NACH-
HALTIGKEIT

Fridays for Future
(Könnte – Würde – Hätte) Machen. Jetzt.
176 S., Form. 23 x 23 cm, Klappenbr.
€ 19,90 [D] / € 20,50 [A]
ISBN 978-3-667-11820-2



Das Eis schmilzt
Arved Fuchs
Klimaschutz und Wirtschaft neu denken
2. Aufl., 240 S., Form. 14,2 x 22 cm,
flexibel geb.
€ 19,90 [D] / € 20,50 [A]
ISBN 978-3-667-11985-8




Mut. Wie Greenpeace die Welt verändert hat.
40 Jahre Greenpeace Deutschland
160 S., Format 21 x 28 cm, kart.
€ 15,- [D] / € 15,40 [A]
ISBN 978-3-667-11974-2



GREENpeace VIEWS
Hope to Action - 50 Jahre Greenpeace
272 Seiten, Form. 27 x 26 cm, geb.
€ 39,90 [D] / € 41,10 [A]
ISBN 978-3-667-12226-1 (dt.)

ERLEBNIS-
BERICHTE

Laura Dekker
Ein Mädchen, ein Traum
Solo um die Welt
6. Aufl., 324 S., Form. 15 x 22,5 cm,
Flexcover
€ 12,90 [D] / € 13,30 [A]
ISBN 978-3-667-11465-5



Astrid Erdmann
Die Weltumseglerin
288 S., Form. 14,2 x 22 cm, geb. mit SU
€ 22,90 [D] / € 23,60 [A]
ISBN 978-3-7688-2596-2



Cati und Johannes Erdmann
Zu zweit auf See
Auf Schlingerkurs ins Segelabenteuer
320 S., Format 13,5 x 21,5 cm,
geb. mit SU
€ 22,90 [D] / € 23,60 [A]
ISBN 978-3-667-11275-0



Johannes Erdmann
Allein über den Atlantik
Mein Abenteuer mit MAVERICK
3. Aufl., 288 S., Form. 13,5 x 21,5 cm,
kart.
€ 19,90 [D] / € 20,50 [A]
ISBN 978-3-667-12164-6



Johannes Erdmann
Könnt ihr mal das Segel aus der Sonne nehmen?
Surrille Erlebnisse eines Charterskippers
2. Aufl., 224 S., Form. 14,2 x 22 cm,
Klappenbr.
€ 19,90 [D] / € 20,50 [A]
ISBN 978-3-667-11976-6



Wilfried Erdmann
Die magische Route
Als erster Deutscher allein und nonstop um die Erde
5. Aufl., 248 S.,
Form. 13,5 x 21,5 cm, kart.
€ 14,90 [D] / € 15,40 [A]
ISBN 978-3-667-10268-3



Wilfried Erdmann
Die skandinavische Acht
Segeln mit Kathena X
2. Aufl., 272 S.,
Form. 13,5 x 21,5 cm, kart.
€ 14,90 [D] / € 15,40 [A]
ISBN 978-3-667-10626-1




Wilfried Erdmann
Ein deutscher Segelsommer
4. Aufl., 224 S.,
Form. 13,5 x 21,5 cm, kart.
€ 19,90 [D] / € 20,50 [A]
ISBN 978-3-667-11803-5



Wilfried Erdmann
Ich bin auf See
Mein Bild vom Segeln
272 S., Form. 18 x 24 cm, geb. im Schuber
€ 45,- [D] / € 46,30 [A]
ISBN 978-3-667-11853-0




Wilfried Erdmann
Ich greife den Wind
Erinnerungen
640 S., Form. 13,5 x 21,5 cm, Klappenbr.
€ 19,90 [D] / € 20,50 [A]
ISBN 978-3-667-11218-7



Wilfried Erdmann
Kathena und mein Logbuch nach Norden
240 S., 30 Farbfotos,
Form. 13,5 x 21,5 cm, geb. mit SU
€ 22,90 [D] / € 23,60 [A]
ISBN 978-3-667-11071-8



Wilfried Erdmann
Mein Schicksal heißt KATHENA
4. Aufl., 272 S.,
Form. 13,5 x 21,5 cm, kart.
€ 19,90 [D] / € 20,50 [A]
ISBN 978-3-667-11805-9



Wilfried Erdmann
Mein grenzenloses Seestück
Jollenfahrt durch Mecklenburg-Vorpommern
7. Aufl., 220 S., Form. 13,5 x 21,5 cm,
kart.
€ 14,90 [D] / € 15,40 [A]
ISBN 978-3-667-12118-9



Wilfried Erdmann
Allein gegen den Wind
Nonstop in 343 Tagen um die Welt
6. Aufl., 272 S., Form. 13,5 x 21,5 cm, kart.
€ 14,90 [D] / € 15,40 [A]
ISBN 978-3-667-11022-0
DVD: **€ 19,90** [D]
ISBN 978-3-7688-7142-6



Wilfried Erdmann
Seglerjahre
Videodokumentation eines großen deutschen Seglerlebens
3 DVDs
€ 39,90 [D] / € 39,90 [A]
ISBN 978-3-7688-9809-6



Wilfried Erdmann
Gegenwind im Paradies
4. Aufl., 232 S.,
Form. 13,5 x 21,5 cm, kart.
€ 19,90 [D] / € 20,50 [A]
ISBN 978-3-667-11804-2



Wilfried Erdmann
Warum wir immer weitersegeln
256 S., Form. 14,2 x 22 cm, geb. mit SU
€ 19,90 [D] / € 20,50 [A]
ISBN 978-3-667-11703-8



Egmont M. Friedl
Ich bin dann mal segeln
Mein Traumtörn in 26 Etappen
224 S., Form. 15 x 22,5 cm, Flexcover
€ 22,90 [D] / € 23,60 [A]
ISBN 978-3-667-10937-8




Arved Fuchs
Im Schatten des Pols
Auf Shackletons Spuren im härtesten Meer der Welt
240 S., Form. 21 x 24 cm, Flexcover
€ 19,90 [D] / € 20,50 [A]
ISBN 978-3-7688-3834-4



Arved Fuchs
Grenzen sprengen
Erfahrungen aus Extremsituationen erfolgreich nutzen
5. Aufl., 348 S., Form. 15 x 22,5 cm,
Klappenbr.
€ 19,90 [D] / € 20,50 [A]
ISBN 978-3-667-11285-9



Mareike Guhr
Blau Türkis Grün
Warum ich um die Welt gesegelt bin
2. Aufl., 168 S., Form. 21 x 24 cm,
Klappenbr.
€ 24,90 [D] / € 25,60 [A]
ISBN 978-3-667-11424-2



Anna Haubrich/Christoph Vougeessis
Per Anhalter über den Atlantik
Raus aus der Schule, rein ins Abenteuer
304 S., Form. 14,2 x 22 cm, Klappenbr.
€ 16,90 [D] / € 17,40 [A]
ISBN 978-3-667-11580-5



Boris Herrmann
Nonstop
Süchtig nach Segeln/Driven by the Sea
 3. Aufl., 200 S., Form. 21 x 24 cm,
 Klappenbr., zweisprachig (deutsch/englisch)
€ 29,90 [D] / € 30,80 [A]
 ISBN 978-3-667-12179-0



Johanna & Lutz Klostermann
Work Sail Balance
In Teilzeit um die Welt
 256 S., Format 13,5 x 21,5 cm,
 geb. mit SU
€ 5,- [D] / € 5,- [A]
 ISBN 978-3-667-11276-7



Maximilian Leßner
Da geht noch watt
Segeln an der Nordseeküste
 224 S., Form. 15 x 22,5 cm, Flexcover
€ 19,90 [D] / € 20,50 [A]
 ISBN 978-3-667-11426-6



Clara Mare
Chillen in Flottillen
Raus aus dem Büro - rein ins Segelabenteuer
 160 S., Form. 12 x 18 cm, Klappenbr.
€ 5,- [D] / € 5,- [A]
 ISBN 978-3-667-11557-7



Dirk W. Mennewisch
Out of office
Freiheit unter Segeln
 5. Aufl., 288 S., Form. 14,2 x 22 cm, kart.
€ 14,90 [D] / € 15,40 [A]
 ISBN 978-3-667-11675-8



Bernard Moitessier
Der verschenkte Sieg
 11. Aufl., 260 S.,
 Form. 13,5 x 21,5 cm, kart.
€ 14,90 [D] / € 15,40 [A]
 ISBN 978-3-667-10625-4



Kristina Müller
Freiheit auf Zeit
Weltumsegler erzählen
 3. Aufl., 256 S., Form. 14,2 x 22 cm, kart.
€ 16,90 [D] / € 17,40 [A]
 ISBN 978-3-667-12119-6



Doris Renoldner/Wolfgang Slanec
Frei wie der Wind
Unter Segeln zu den entlegensten Winkeln der Welt
 296 S., Form. 15 x 21,5 cm, kart.
€ 14,90 [D] / € 15,40 [A]
 ISBN 978-3-667-10938-5



Bobby Schenk
80.000 Meilen und Kap Hoorn
Ein Segelabenteuer
 4. Aufl., 400 S., Form. 14,2 x 22 cm, kart.
€ 14,90 [D] / € 15,40 [A]
 ISBN 978-3-667-11555-3



Guirec Soudée
Segeln mit Huhn
Girec & Monique und ihre verrückte Reise um die Welt
 208 S., Form. 21 x 24 cm, Klappenbr.
€ 29,90 [D] / € 30,80 [A]
 ISBN 978-3-667-11885-1



Nicolas Thon
Folkeboot Paula
Eine Liebesgeschichte mit 1,20 Meter Tiefgang
 224 S., Form. 15 x 22,5 cm, Flexcover
€ 24,90 [D] / € 25,60 [A]
 ISBN 978-3-667-11076-3



Liz Clark
Die Wellenreiterin
Mein Traum vom Aussteigen
 272 S., Form. 14,2 x 22 cm, Klappenbr.
€ 22,90 [D] / € 23,90 [A]
 ISBN 978-3-667-11982-7






Steffi von Wolff
Hafenkino
Mein Mann, seine Alte und ich
224 S., Format 12 x 18 cm, Flexcover
€ 16,90 [D] / € 17,40 [A]
ISBN 978-3-667-11274-3



Seglerbeichten
Yachties erleichtern ihr Gewissen
11. Aufl., 144 S.,
Form. 12 x 18 cm, geb. mit SU
€ 5,- [D] / € 5,- [A]
ISBN 978-3-7688-1458-4



Reinhard C. Böhle
Lieder-Seesack
Seemannslieder und Shanties zum Mitsingen
9. Aufl., 144 S.,
Form. 10 x 14 cm, Flexcover
€ 9,95 [D] / € 10,30 [A]
ISBN 978-3-667-10237-9



Paul Watson
Wenn der Ozean stirbt, sterben auch wir
128 S., Form. 12 x 18 cm, Flexcover
€ 12,- [D] / € 12,40 [A]
ISBN 978-3-667-12091-5




Corentin de Chatelperron/Nina Fasciaux
Sailing for Future
Mit Low-tech und Low-Budget um die Welt
240 S., Form. 21 x 24 cm, Klappenbr.
€ 24,90 [D] / € 25,60 [A]
ISBN 978-3-667-11851-6



Corentin de Chatelperron
Living for Future
Wie ich mit Low-tech meine eigene Biosphäre schuf
1. Aufl., 144 S., Form. 21,0 x 24,0 cm,
Englisch Broschur
€ 29,90 [D] / € 30,80 [A]
ISBN 978-3-667-12390-9




Ocean Lovers
Stars/Hotspots/Hintergründe und das blaue Wunder
160 S., Form. 21 x 28 cm, kart.
€ 5,- [D] / € 5,- [A]
ISBN 978-3-667-11243-9



Jutta Rabe
Die Estonia
War es ein Anschlag? War Atommaterial an Bord? Neue Beweise, neue Erkenntnisse.
288 S., Form. 14,2 x 22 cm, Klappenbr.
€ 16,90 [D] / € 17,40 [A]
ISBN 978-3-667-11715-1



Nick Ward/Sinéad O'Brien
Allein mit dem Tod
Eine verschwiegene Tragödie vom Fastnet Race 1979
3. Aufl., 232 S.,
Form. 13,5 x 21,5 cm, kart.
€ 19,90 [D] / € 20,50 [A]
ISBN 978-3-667-12117-2



Sam Llewellyn
Black Fish – Tödlicher Beifang
272 S., Form. 14,2 x 22 cm, Klappenbr.
€ 16,90 [D] / € 17,40 [A]
ISBN 978-3-667-11705-2



Sam Llewellyn
Singlehand – Tödlicher Kurs
336 S., Form. 14,2 x 22 cm, Klappenbr.
€ 16,90 [D] / € 17,40 [A]
ISBN 978-3-667-11704-5

€ 5,-

Maritime Bibliothek



ISBN 978-3-667-11271-2



ISBN 978-3-667-11077-0



ISBN 978-3-667-10683-4



ISBN 978-3-667-10680-3



ISBN 978-3-667-11272-9



ISBN 978-3-667-11078-7



ISBN 978-3-667-10681-0



ISBN 978-3-667-10682-7

WELCHER SCHEIN WOFÜR?



Sportbootführerschein mit dem Geltungsbereich Binnenschiffahrtsstraßen Segel / Antriebsmaschine (SBF-Binnen)

Amtlicher Führerschein zum Führen von motorisierten Sportbooten mit mehr als 11,03 kW (15 PS) Nutzleistung und weniger als 20 m Länge, auf dem Rhein mit mehr als 3,68 kW (5 PS) und weniger als 15 m Länge (jeweils ohne Ruder und Bugspriet). Vorgeschrieben auf den Bundeswasserstraßen im Binnenbereich sowie für Segelboote mit mehr als 6 m² Segelfläche auf bestimmten Wasserstraßen in Berlin und Brandenburg.

Zulassung:
Segeln ab 14 Jahren,
Antriebsmaschine ab 16 Jahren

Theorie:
Fragebogen zu maßgebenden schiffahrtspolizeilichen Vorschriften sowie zu nautischen und technischen Kenntnissen zur sicheren Führung eines Sportboots auf Bundeswasserstraßen im Binnenbereich.

Praxis:
Praktische Anwendung der zur sicheren Führung eines Sportboots erforderlichen theoretischen Kenntnisse (Manöver/Knoten).



Sportbootführerschein mit dem Geltungsbereich Seeschiffahrtsstraßen Segel / Antriebsmaschine (SBF-See)

Amtlicher Führerschein zum Führen von motorisierten Sportbooten mit mehr als 11,03 kW (15 PS) Nutzleistung. Vorgeschrieben auf den Seeschiffahrtsstraßen bis 3 sm seewärts der Festlandküste.

Zulassung:
ab 16 Jahren

Theorie:
Fragebogen zu maßgebenden schiffahrtspolizeilichen Vorschriften, zu nautischen und technischen Kenntnissen sowie zu Seemannschaft und Wetterkunde zur sicheren Führung eines Sportboots auf Seeschiffahrtsstraßen.

Praxis:
Praktische Anwendung der zur sicheren Führung eines Sportboots erforderlichen theoretischen Kenntnisse (Manöver/Knoten).



Sportküstenschifferschein (SKS)

Amtlicher, empfohlener Führerschein zum Führen von Yachten mit Antriebsmaschine und unter Segel in Küstengewässern (alle Meere bis 12 sm Abstand von der Festlandküste).

Zulassung:
ab 16 Jahren, Besitz SBF-See, Nachweis von 300 Seemeilen auf Yachten in Küstengewässern

Theorie:
Fragebogen, Kartenaufgabe und ggf. mündliche Prüfung in den Bereichen Navigation, Seemannschaft, Schifffahrtsrecht und Wetterkunde (erweiterte Kenntnisse).

Praxis:
Anwendung der theoretischen Kenntnisse über das Führen einer Yacht in Küstengewässern, Rettungsmanöver und andere ausgewählte Manöver, Vorführen sonstiger Fertigkeiten.



Sportseeschifferschein (SSS)

Amtlicher, empfohlener Führerschein zum Führen von Yachten mit Antriebsmaschine und unter Segel in küstennahen Seegewässern (alle Meere bis 30 sm sowie Ost- und Nordsee, Kanal, Bristolkanal, Irische und Schottische See, Mittelmeer und Schwarzes Meer).

Zulassung:
ab 16 Jahren, Besitz SBF-See, Nachweis von 1000 Seemeilen auf Yachten in küstennahen Seegewässern als Wachführer oder dessen Vertreter (nach Erwerb SBF-See)

Theorie:
Jeweils eine schriftliche und ggf. mündliche Prüfung in den Fächern Navigation, Seemannschaft, Schifffahrtsrecht und Wetterkunde (umfangreiche Kenntnisse).

Praxis:
Anwendung der theoretischen Kenntnisse über das Führen einer Yacht in küstennahen Seegewässern. Neben den Pflichtaufgaben (Rettungsmanöver, Seekartenarbeit, Radar) sind ausgewählte Manöver und sonstige Fertigkeiten vorzuführen.



Sporthochseeschifferschein (SHS)

Amtlicher, empfohlener Führerschein zum Führen von Yachten mit Antriebsmaschine und unter Segel auf weltweiter Fahrt (alle Meere).

Zulassung:
ab 18 Jahren, Besitz SSS, Nachweis von 1000 Seemeilen auf Yachten im Seebereich als Wachführer (nach Erwerb des Sportseeschifferscheins)

Theorie:
Schriftliche Prüfung in den Fächern Navigation, Schifffahrtsrecht und Wetterkunde sowie mündliche Prüfung im Fach Handhabung von Yachten: Nachweisen umfangreicher und vertiefter Kenntnisse u. a. der astronomischen Navigation, des internationalen Seerechts, tropischer Wirbelstürme, Handhabung eines Sextanten (Messen, Bestimmen, Erläutern).

Praxis:
Keine praktische Prüfung.



UKW-Sprechfunkzeugnis für den Binnenschiffahrtsfunk (UBI)

Amtliche bzw. amtlich anerkannte Berechtigung zum Bedienen und Beaufsichtigen einer Schiffsfunkstelle auf Binnenschiffahrtsstraßen. International und unbefristet gültig.

Zulassung:
ab 15 Jahren

Theorie:
Fragebogen zu wesentlichen Merkmalen des Binnenschiffahrtsfunks, Rangfolge und Arten des Funkverkehrs, Funkstellen, Frequenzen und ihre Nutzung, Automatisches Senderidentifikationssystem (ATIS), Bestimmungen / Veröffentlichungen zum Binnenschiffahrtsfunk und Technik einer Funkanlage.

Praxis:
Aufgaben zur Abwicklung des Binnenschiffahrtsfunks (Abgabe und Aufnahme von Anrufen, Verwendung der Buchstabiartafel; Not-, Dringlichkeits- und Sicherheitsmeldungen). Für Inhaber des SRC oder LRC sind die theoretische und die praktische Prüfung zum UBI verkürzt. Prüfungen zum SRC oder LRC und UBI sind ggf. an einem Tag möglich.



Beschränkt gültiges Funkbetriebszeugnis / Short Range Certificate (SRC)

Amtliche Berechtigung zur Ausübung des Seefunkdienstes im weltweiten Seenot- und Sicherheitsfunksystem (GMDSS) für UKW (Reichweite bis ca. 35 sm) auf Sportbooten. International und unbefristet gültig.

Zulassung:
ab 15 Jahren

Theorie:
Fragebogen zu den Bereichen mobiler Seefunkdienst, GMDSS, öffentlicher und nicht öffentlicher Seefunkdienst sowie englische Sprache in Wort und Schrift zum Austausch von Informationen auf See, Übersetzung von Not-, Dringlichkeits- oder Sicherheitsmeldungen, Verwendung des internationalen phonetischen Alphabets. Ggf. mündliche Prüfung.

Praxis:
Pflichtaufgaben aus dem Bereich terrestrischer Seefunk, Nachweis sonstiger Fertigkeiten (Einstellen des DSC-Controllers, Speicherabfrage, Abwicklung des Routine- und Notverkehrs, Funkstelle gebieten, Kanalwechsel usw.) unter Bedienung einer UKW-(GMDSS)-Anlage.



Allgemeines Funkbetriebszeugnis / Long Range Certificate (LRC)

Amtliche Berechtigung zur uneingeschränkten Ausübung des Seefunkdienstes im GMDSS für UKW, GW, KW und Seefunk über Satelliten auf Sportbooten. International und unbefristet gültig.

Zulassung:
ab 18 Jahren

Theorie:
Fragebogen zu den Bereichen des SRC, mobiler Seefunkdienst über Satelliten, GMDSS, öffentlicher Seefunkdienst, englische Sprache in Wort und Schrift zum Austausch von Informationen auf See, Übersetzen von Not-, Dringlichkeits- oder Sicherheitsmeldungen, Verwendung des internationalen phonetischen Alphabets, Abkürzungen und Redewendungen. Ggf. mündliche Prüfung.

Praxis:
Pflichtaufgaben aus den Bereichen terrestrischer Seefunk und Seefunk über Satelliten, Nachweis sonstiger Fertigkeiten (Inmarsat C) unter Bedienung von UKW/GW/KW-/Inmarsat-Anlagen.



Axel Bark
Der Sportbootführerschein Binnen Segel + Motor
 Mit amtlichem Fragenkatalog
 15. Aufl., 208 S., Form. 20 x 23,5 cm, geb.
€ 29,90 [D] / € 30,80 [A]
 ISBN 978-3-667-11497-6



Heinz Overschmidt/Ramon Gliewe
Sportbootführerschein Binnen Segel/Motor
 Mit offiziellen Prüfungsfragen
 20. Aufl., 196 S., Form. 20 x 23,5 cm, geb.
€ 29,90 [D] / € 30,80 [A]
 ISBN 978-3-667-11182-1



Kurt Graf/Dietrich Steinicke
Der amtliche Sportbootführerschein Binnen – Mit Antriebsmaschine und Segeln
 Mit den 300 Prüfungsfragen und Auswahlantworten
 13. Aufl., 316 S., Form. 22,5 x 21 cm, geb.
€ 29,90 [D] / € 30,80 [A]
 ISBN 978-3-667-11162-3



Übungsbogen Sportbootführerschein Binnen – Segel + Motor
 15 Frage- und Antwortbogen. Zur Vorbereitung auf die Prüfung
 9. Aufl., 136 S., Form. 21 x 29,7 cm, kart.
€ 24,90 [D] / € 25,60 [A]
 ISBN 978-3-667-11185-2



Sportbootführerschein Binnen – Segel/Motor
 Lernprogramm + Fragenkatalog
 CD-ROM
€ 49,90* [D] / € 49,90 [A]
 ISBN 978-3-7688-9830-0



Lernkarten-Memobox Sportbootführerschein Binnen Segel + Motor
 4. Aufl., 300 Karten, Format 9,5 x 13 x 13 cm, Karteikartenbox
€ 26,90 [D] / € 27,70 [A]
 ISBN 978-3-667-11220-0



Segelmanöver
 Die Grundlagen. Sportbootführerschein Binnen – Segelpraxis
 DVD
€ 29,90* [D] / € 29,90 [A]
 ISBN 978-3-667-10386-4




Heinz Overschmidt/Ramon Gliewe
Sportbootführerschein Binnen Motor
 Mit offiziellen Prüfungsfragen
 22. Aufl., 128 S., Form. 20 x 23,5 cm, geb.
€ 26,90 [D] / € 27,70 [A]
 ISBN 978-3-667-11183-8



Kurt Graf/Dietrich Steinicke
Der amtliche Sportbootführerschein Binnen – Mit Antriebsmaschine
 Mit den 253 Prüfungsfragen und Auswahlantworten
 14. Aufl., 276 S., Form. 22,5 x 21 cm, geb.
€ 26,90 [D] / € 27,70 [A]
 ISBN 978-3-667-11155-5




Marco Feltgen
Der amtliche Sportbootführerschein Binnen für Boote mit Motor. Mit den Prüfungsfragen und -antworten
 24. Aufl., 184 S., Form. 14,8 x 21 cm, kart.
€ 16,90 [D] / € 17,40 [A]
 ISBN 978-3-667-11205-7



Übungsbogen Sportbootführerschein Binnen – Motor
 15 Frage- und Antwortbogen. Zur Vorbereitung auf die Prüfung
 10. Aufl., 105 S., Form. 21 x 29,7 cm, kart.
€ 24,90 [D] / € 25,60 [A]
 ISBN 978-3-667-11163-0



Klas Klauberg/Bernhard Spörer
Manövertafeln
 Alles für die praktische Prüfung SBF Binnen und SBF See
 3. Aufl., 19 Tafeln, Form. 24 x 21 cm, kart.
€ 19,90 [D] / € 20,50 [A]
 ISBN 978-3-667-11517-1



Rolf Dreyer
Sportbootführerschein See
Mit amtlichem Fragenkatalog

13. Aufl., 266 S., Form. 20 x 23,5 cm, geb.
€ 36,90 [D] / € 37,50 [A]
ISBN 978-3-667-11813-4



Heinz Overschmidt/Axel Bark
Sportbootführerschein See
Mit amtlichem Fragenkatalog

40. Aufl., 212 S., Form. 20 x 23,5 cm, geb.
€ 36,90 [D] / € 37,50 [A]
ISBN 978-3-667-11174-6



Kurt Graf/Dietrich Steinicke
Der amtliche Sportbootführerschein See
Mit den 300 Prüfungsfragen und Auswahlantworten

23. Aufl., 436 S., Form. 21,5 x 19 cm, geb.
€ 36,90 [D] / € 37,50 [A]
ISBN 978-3-667-11164-7



Übungsbogen Sportbootführerschein See
15 Frage- und Antwortbogen.
Zur Vorbereitung auf die Prüfung

13. Aufl., 150 S., Form. 21 x 29,7 cm, kart.
€ 24,90 [D] / € 25,60 [A]
ISBN 978-3-667-12253-7



Übungskarten Sportbootführerschein See
Die 15 amtlichen Seekartenausschnitte

2. Aufl., Form. 21 x 29,7 cm, kart.
€ 12,90 [D] / € 13,30 [A]
ISBN 978-3-667-12274-2



Sportbootführerschein See
Lernprogramm + Fragenkatalog

DVD-ROM
€ 49,90* [D] / € 49,90 [A]
ISBN 978-3-7688-9808-9



Lernkarten-Memobox Sportbootführerschein See

4. Aufl., 300 Karten,
Format 9,5 x 13 x 15 cm, Karteikartenbox
€ 26,90 [D] / € 27,70 [A]
ISBN 978-3-667-11221-7

Übungskarten

• **INT1/Karte 1**

Zeichen und Abkürzungen für Sportbootführerschein See Sportküstenschifferschein Sportseeschifferschein/ Sporthochseeschifferschein

€ 11,50 [D] GTIN 9783964901620



• **Übungskarte D 49**

für Sportbootführerschein See Sportküstenschifferschein

€ 19,- [D] Art.-Nr. 30101

Auch als digitale Gutscheincode-Karte:

€ 19,99 [D] GTIN 9783667110282

Die Gutscheincodes sind in der YACHT NAVI-GATOR-App auf dem Smartphone, dem Tablet und dem Windows-PC einlösbar.

Weitere Informationen finden Sie unter www.delius-klasing.de/sportbootkarten

• **Übungskarte 2656** (ohne Abb.)

für Sportseeschifferschein/ Sporthochseeschifferschein

€ 10,- [D] Art.-Nr. 30140



*unverbindliche Preisempfehlung



Axel Bark
Sportküstenschifferschein + Sportbootführerschein See
 Mit amtlichen Fragenkatalogen

19. Aufl., 364 S., Form. 20 x 23,5, geb.
€ 49,90 [D] / € 51,10 [A]
 ISBN 978-3-667-11165-4



Rolf Dreyer
Sportküstenschifferschein & Sportbootführerschein See
 Mit amtlichen Fragenkatalogen/
 Mit SSS Prüfungsstoff

18. Aufl., 394 S., Form. 20 x 23,5 cm, geb.
€ 49,90 [D] / € 51,10 [A]
 ISBN 978-3-667-11812-7



Übungsbogen Sportküstenschifferschein

15 Fragebogen mit Musterlösung.
 10 Navigationsaufgaben mit Musterlösung.

4. Aufl., Form. 21 x 29,7 cm, kart.
€ 24,90 [D] / € 25,60 [A]
 ISBN 978-3-88412-492-5



Axel Bark/Rainer Beerfelde
Kartenaufgaben Sportküstenschifferschein

Die 10 amtlichen Navigationsaufgaben mit Lösungswegen

288 S., Form. 21 x 29,7 cm, in Mappe
€ 29,90 [D] / € 30,80 [A]
 ISBN 978-3-667-11277-4



Übungsbogen Sportküstenschifferschein
 Amtliche Frage- und Antwortbogen sowie amtliche Navigationsaufgaben mit Musterlösung

10. Aufl., Form. 21 x 29,7 cm, kart.
€ 29,90 [D] / € 30,80 [A]
 ISBN 978-3-667-10562-2



Begleitheft SKS
 für die Kartenaufgaben im Fach Navigation

8. Aufl., 66 S., Form. 21 x 29,7 cm, kart.
€ 14,90 [D] / € 15,40 [A]
 ISBN 978-3-88412-497-0



Begleitheft für die Ausbildung und Prüfung Sportküstenschifferschein

9. Aufl., 86 S., Form. 21 x 29,7 cm, kart.
€ 14,90 [D] / € 15,40 [A]
 ISBN 978-3-7688-3708-8



Rolf Dreyer
Übungen und Aufgaben Navigation
 Sportbootführerschein See + Sportküstenschifferschein

5. Aufl., 176 S., Form. 18 x 20 cm, kart.
€ 26,90 [D] / € 27,70 [A]
 ISBN 978-3-7688-3851-1



Axel Bark
Übungen und Aufgaben Sportküstenschifferschein + Sportbootführerschein See

3. Aufl., 184 S., Form. 19 x 20 cm, kart.
€ 26,90 [D] / € 27,70 [A]
 ISBN 978-3-667-11237-8

ALLES FÜR DIE PRÜFUNG ZUM SPORTKÜSTENSCHIFFERSCHEIN



Lehrbuch



Begleitheft



Übungsbogen



Übungskarte D49



Karte 1/INT 1

Bestellnummern siehe Seite 13.



Ausbildungs-Set



Dietrich v. Haeflten/Harald Schulz
Sportseeschifferschein

7. Aufl., 312 S., Form. 19,5 x 23 cm, geb.
€39,90 [D] / € 41,10 [A]
ISBN 978-3-667-10534-9



Gunther Herdam/Harald Schulz
**Übungen und Aufgaben
Sportseeschifferschein**

5. Aufl., 160 S., Form. 18 x 20 cm, kart.
€26,90 [D] / € 27,70 [A]
ISBN 978-3-7688-1842-1



**Begleitheft zum Sportsee-
schifferschein und Sporthochsee-
schifferschein**

8. Aufl., 278 S., Form. 21 x 29,7 cm,
Spiralbind.
€29,90 [D] / € 30,80 [A]
ISBN 978-3-88412-494-9



Übungsaufgaben
*Sportseeschifferschein und Sporthochsee-
schifferschein*

5. Aufl., 152 S., Form. 18 x 20 cm, kart.
€26,90 [D] / € 27,70 [A]
ISBN 978-3-88412-468-0




Damm/Irminger/Schulz/Wand
Sporthochseeschifferschein

256 S., Form. 19,5 x 23 cm, geb.
€69,90 [D] / € 71,90 [A]
ISBN 978-3-7688-1820-9



Damm/Irminger/Schulz/Wand
**Übungen und Aufgaben
Sporthochseeschifferschein**

7. Aufl., 144 S., Form. 18 x 20 cm, kart.
€26,90 [D] / € 27,70 [A]
ISBN 978-3-7688-1847-6



Heinz Overschmidt/Ramon Gliewe
Das Bodensee-Schifferpatent A+D

13. Aufl., 172 S., Form. 19,5 x 23 cm, geb.
€24,90 [D] / € 25,60 [A]
ISBN 978-3-667-10441-0



Übungsbogen
Das Bodensee-Schifferpatent A+D
*8 Frage- und Antwortbogen.
Zur Vorbereitung auf die Prüfung*

4. Aufl., Form. 21 x 29,7 cm, kart.
€24,90 [D] / € 25,60 [A]
ISBN 978-3-667-10162-4



Segeln für Jungen und Mädchen
Ein DSV Arbeitsheft

6. Aufl., 46 S., Form. 21 x 29,7 cm, kart.
€ 14,90 [D] / € 15,40 [A]
 ISBN 978-3-88412-092-7



Heinz Overschmidt/Ramon Gliewe
Ich lerne segeln

Mit Fragenkatalog zum Segelgrundschein
 16. Aufl., 104 S., Form. 14,8 x 21 cm, kart.
€ 12,- [D] / € 12,50 [A]
 ISBN 978-3-667-11665-9



Lass uns segeln!
Segelpraxis für Kids

5. Aufl., 84 S., Form. 21 x 29,7 cm, kart.
€ 14,90 [D] / € 15,40 [A]
 ISBN 978-3-7688-1979-4




Übungsbogen LRC
12 Frage- und Antwortbogen zur Vorbereitung auf die Prüfung

3. Aufl., Form. 21 x 30 cm, kart.
€ 24,90 [D] / € 25,60 [A]
 ISBN 978-3-667-11646-8



**Funkbetriebszeugnis (SRC)/
 UKW-Sprechfunkzeugnis für den
 Binnenschiffahrtsfunk (UBI)**
Mit Fragen- und Antwortenkatalog

6. Aufl., 192 S., Form. 21 x 29,7 cm,
 kart. in Mappe
€ 24,90 [D] / € 25,60 [A]
 ISBN 978-3-667-11523-2



Gerd Heidbrink
Funkverkehr an Bord von Yachten
SRC, LRC, UBI – Praxis und Prüfung

2. Aufl., 256 S., Form. 19,5 x 23 cm, geb.
€ 26,90 [D] / € 27,70 [A]
 ISBN 978-3-667-11430-3



Rolf Dreyer
**UKW-Funkbetriebszeugnis (SRC) und
 Sprechfunkzeugnis für die Binnenschiffahrt (UBI)**

12. Aufl., 222 S., Form. 14,8 x 21 cm, kart.
€ 16,90 [D] / € 17,40 [A]
 ISBN 978-3-667-11508-9



Klaus Schlösser
UKW-Funkzeugnisse SRC und UBI

11. Aufl., 164 S., Form. 14,8 x 21 cm,
 kart.
€ 16,90 [D] / € 17,40 [A]
 ISBN 978-3-667-11955-1

SBF-Ausbildungs-Set

Art.-Nr.	Artikel	Preis
4022692004544	Kursdreieck (Hypotenuse 23 cm), Anlegedreieck (Hypotenuse 23 cm) Messzirkel (Schenkellänge 18 cm), 2 Leinenenden à ca. 110 cm und von unterschiedlicher Stärke, große Ausbildungsklampe mit Klebepads (16 cm lang, 5 cm hoch)	€ 24,90 [D]



NEU!



Art.-Nr.	Artikel	Preis
30051	Kurslineal 8660 von ECOBRA 44,5 cm lang	€ 19,90 [D]
30190	Anlegedreieck 7062 von ECOBRA groß, 32,5 cm Hypotenuse	€ 12,90 [D]
30180	Anlegedreieck 7061 von ECOBRA klein, 25 cm Hypotenuse	€ 6,90 [D]
30220	Kursdreieck 7064 von ECOBRA groß, 32,5 cm Hypotenuse	€ 14,90 [D]
30210	Kursdreieck 7063 von ECOBRA klein, 25 cm Hypotenuse	€ 9,90 [D]

Art.-Nr.	Artikel	Preis
----------	---------	-------

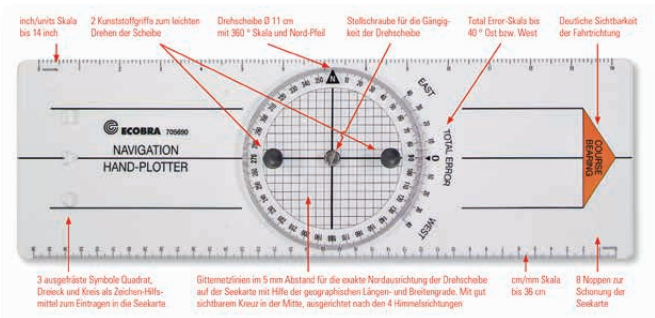
Das Skipper-Navigations-Set mit hochwertigen Instrumenten ist der ideale Begleiter für die Seefahrt.

30052	Ausbildungs-Set SKS 705310 von ECOBRA 1 Kursdreieck 7064 1 Anlegedreieck 7062 1 Marinezirkel 7053 (matt vernickelt)	€ 32,90 [D]
-------	--	-------------

Praktisches Skipper-Ausbildungs-Set:

30300	Ausbildungs-Set SBF See 705300 ECOBRA 1 Anlegedreieck 7061 1 Kursdreieck 7063 1 Marinezirkel 7053 (matt vernickelt)	€ 23,90 [D]
-------	--	-------------

30060	Profi-Marinezirkel verchromt 7050 von ECOBRA	€ 24,90 [D]
30240	Marinezirkel 7047 von ECOBRA	€ 12,90 [D]



Art.-Nr.	Artikel	Preis
30340	Navigation Hand-Plotter 705690 aus Plexiglas 3 mm, Drehscheibe Ø 11 cm, Total Error Skala, Maße 380 x 120 mm, in Plastiktasche	€ 34,90 [D]

Das Online-Lernportal

Jetzt ausprobieren:

www.bootsfuehrerschein-portal.de

Bootsführerschein einfach online lernen

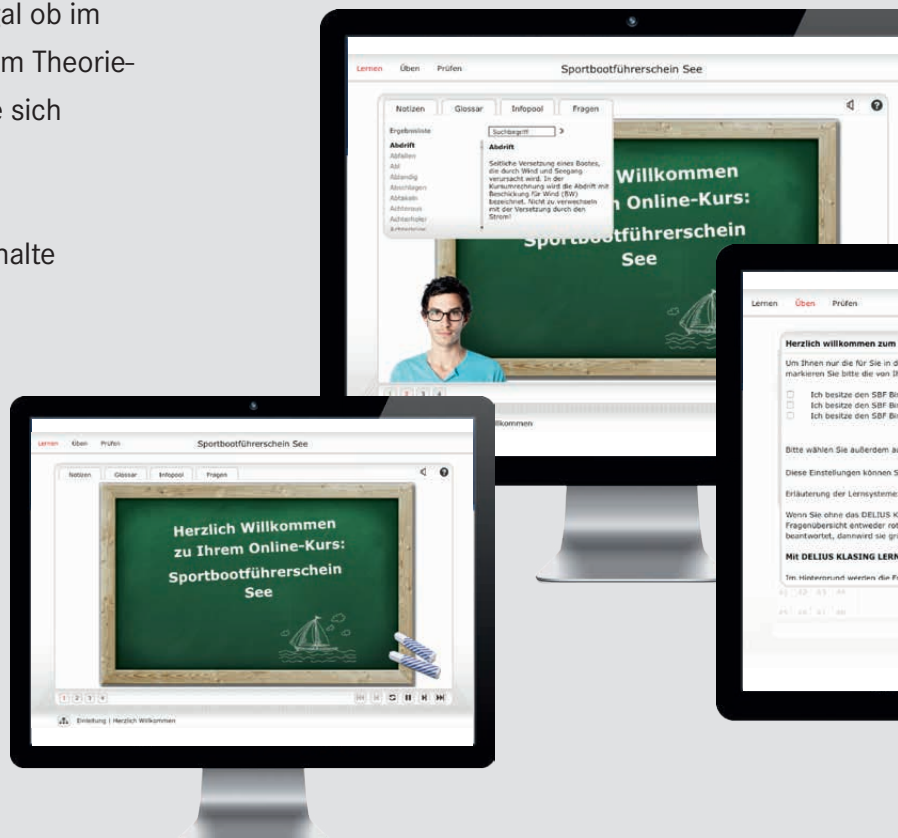
Sie entscheiden, wann und wo Sie lernen.

Egal ob von zu Hause oder unterwegs, egal ob im Selbststudium oder als Nachbereitung zum Theorieunterricht - mit Online-Kursen können Sie sich optimal auf die Prüfung vorbereiten.

Die offiziellen Prüfungsfragen und Lerninhalte sind jederzeit online verfügbar.

Jetzt ausprobieren:

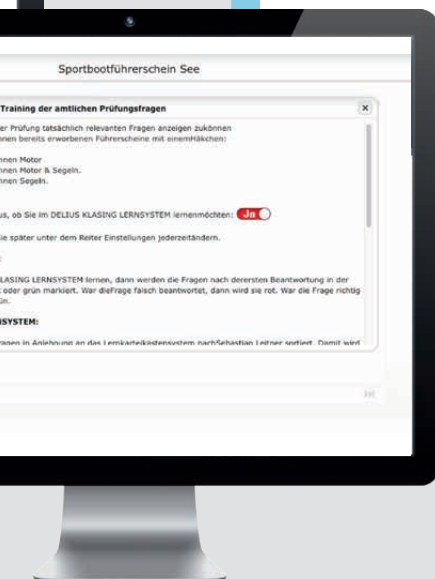
www.bootsfuehrerschein-portal.de





Finden Sie jetzt Ihre Sportboot-schule!

SBF SEE MOTOR
 SEGEL SBF BINNEN
 SRC
 UBI FUNKZEUGNISSE



PRAXIS
SEEMANN-
SCHAFT



Seemannschaft
Handbuch für den Yachtsport

32. Aufl., 816 S., Form. 18 x 24 cm,
geb. m. SU
€ 49,90 [D] / € 51,30 [A]
ISBN 978-3-667-11658-1



Wilfried Erdmann
Segeln mit Wilfried Erdmann
*Planung und Praxis/
Erfahrungen eines Weltumseglers*

6. Aufl., 496 S., Form. 15 x 21,5 cm, kart.
€ 29,90 [D] / € 30,80 [A]
ISBN 978-3-667-10176-1



Hans Donat
Yacht-Bordbuch
Handbuch fürs Cockpit

22. Aufl., 304 S., Form. 10 x 14 cm,
Flexcover
€ 14,90 [D] / € 15,40 [A]
ISBN 978-3-7688-0442-4



Praxis der Seemannschaft
24 Tafeln

7. Aufl., 24 S., Form. 24 x 20 cm,
Spiralbind., Wasser abweisendes Papier
€ 14,90 [D] / € 15,40 [A]
ISBN 978-3-667-10942-2



Hans Donat
Signaltafeln
für die Berufs- und Sportschiffahrt

24. Aufl., Form. 21 x 14,8 cm,
DIN A5 in Klarsichthülle
€ 9,95 [D] / € 10,30 [A]
ISBN 978-3-7688-0085-3



Duncan Wells
Stressfrei Segeln kompakt
Die 101 besten Tipps und Tricks

1. Aufl., 128 S., Form. 14,8 x 21,0 cm,
kart.
€ 18,00 [D] / € 18,50 [A]
ISBN 978-3-667-12348-0



Duncan Wells
Stressfrei Segeln
*Perfekte Manöver für Einhandsegler
und kleine Crews*

6. Aufl., 160 S., Form. 19,5 x 24,5 cm,
Klappenbr.
€ 22,90 [D] / € 23,60 [A]
ISBN 978-3-667-10390-1



Duncan Wells
Stressfrei An- und Ablegen
*Perfekte Manöver für Segler
und Motorbootfahrer*

112 S., Format 24 x 20 cm, Spiralb.
€ 19,90 [D] / € 20,50 [A]
ISBN 978-3-667-12018-2



Leon Schulz/Gaby Theile
Zu zweit an Bord
Spielregeln fürs Paarsegeln

272 S., Form. 13,5 x 21,5 cm, geb. mit SU
€ 22,90 [D] / € 23,60 [A]
ISBN 978-3-667-10945-3



Erwin Angermayr
Das Praxiswissen für den Skipper

10. Aufl., 304 S., Form. 14,8 x 21 cm,
Spiralbind.
€ 24,90 [D] / € 25,60 [A]
ISBN 978-3-667-10187-7



Rolf Dreyer
Skippertraining
Planen, Führen und Entscheiden

8. Aufl., 192 S., Form. 16,5 x 24 cm,
geb.
€ 24,90 [D] / € 25,60 [A]
ISBN 978-3-667-11211-8



Leon Schulz
Praxisguide Fahrtensegeln
Vom Traum zum Törn

256 S., Form. 16,5 x 24 cm, geb.
€ 24,90 [D] / € 25,60 [A]
ISBN 978-3-667-12224-7

PRAXIS
EINSTEIGER
OPTI/JOLLE
MEDIZIN
RECHT



Jeremy Evans/Pat Manley/Barrie Smith
Perfekt segeln
Know-how für die Praxis
4. Aufl., 400 S.,
Form. 19,5 x 24,5 cm, geb.
€ 29,90 [D] / € 30,80 [A]
ISBN 978-3-667-11173-9



Lars Bolle/Klaus Andrews
Hafenmanöver Schritt für Schritt
11. Aufl., 144 S., Form. 21,5 x 28 cm,
Klappenbr.
€ 19,90 [D] / € 20,50 [A]
ISBN 978-3-7688-3256-4



Fridtjof Gunkel (Hrsg.)
333 neue Tipps für Segler
2. Aufl., 144 S., Form. 14,8 x 21 cm, kart.
€ 14,90 [D] / € 15,40 [A]
ISBN 978-3-667-11553-9



Steve Irish/Phil Slater
Das Opti-Regattabuch
Technik, Taktik, Trimm
120 S., Form. 16,5 x 24 cm, kart.
€ 19,90 [D] / € 20,50 [A]
ISBN 978-3-667-12093-9



Barry Pickthall
Jollensegeln
Start to Finish
192 S., Form. 14,8 x 21 cm, kart., -
€ 5,- [D] / € 5,- [A]
ISBN 978-3-7688-3387-5



Tim Davison
Das Laser-Buch
Grundlagen, Segeltechnik, Profitipps
128 S., Form. 16,5 x 24 cm, kart.
€ 19,90 [D] / € 20,50 [A]
ISBN 978-3-667-11432-7



SeaWise
Sicherheit an Bord/Notfälle an Bord
Richtig handeln Schritt für Schritt (Schnell-Check)
140 S., Form. 15,5 x 20,3 cm, Spiralbind.,
spritzwassergeschütztes Papier plus Klettband
€ 10,- [D] / € 10,- [A]
ISBN 978-3-7688-3777-4



Meinhard + Jens Kohfahl
Medizin auf See
Erste Hilfe, Diagnose, Behandlung
4. Aufl., 520 S., Form. 20 x 23 cm, geb.
€ 59,90 [D] / € 61,10 [A]
ISBN 978-3-667-12123-3



Fabian Steffen
Erste Hilfe an Bord - Medizintafeln
Im Notfall das Richtige tun
2. Aufl., 32 S., Form. 16,5 x 23,5 cm,
Spiralbind.
€ 14,90 [D] / € 15,40 [A]
ISBN 978-3-667-10762-6



Vanessa Bird
Das illustrierte Yachtwörterbuch
*Deutsch - Englisch - Französisch -
Dänisch - Niederländisch - Spanisch -
Italienisch - Portugiesisch - Griechisch*
160 S., Form. 18,5 x 24 cm, kart.
€ 16,90 [D] / € 17,40 [A]
ISBN 978-3-7688-3701-9



Kurt Graf/Dietrich Steinicke
Seeschiffahrtsstraßen-Ordnung
Kommentierte Textausgabe mit den Kollisionsverhütungsregeln und allen sonstigen Verkehrsvorschriften
8. Aufl., 344 S., Form. 12,5 x 19,5 cm, geb.
€ 19,90 [D] / € 20,50 [A]
ISBN 978-3-667-11154-8

PRAXIS
 KINDER
 JUGENDLICHE
 


Lass uns segeln!
 Praxistraining für junge Segler

DVD
 € 19,90 [D] / € 19,90 [A]
 ISBN 978-3-7688-7167-9



Segeln für Jungen und Mädchen
 Ein DSV Arbeitsheft

6. Aufl., 46 S., Form. 21 x 29,7 cm, kart.
 € 14,90 [D] / € 15,40 [A]
 ISBN 978-3-88412-092-7



Heinz Overschmidt/Ramon Gliewe
Ich lerne segeln

Mit Fragenkatalog zum Segelgrundschein
 16. Aufl., 104 S., Form. 14,8 x 21 cm, kart.
 € 12,- [D] / € 12,50 [A]
 ISBN 978-3-667-11665-9



Lass uns segeln!
 Segelpraxis für Kids

5. Aufl., 84 S., Form. 21 x 29,7 cm, kart.
 € 14,90 [D] / € 15,40 [A]
 ISBN 978-3-7688-1979-4



Patricia Lieske
Mein Opti-Buch
 Segeln lernen mit Piet und Mia

4. Aufl., 112 S., Form. 14,8 x 21 cm, kart.
 € 9,95 [D] / € 10,30 [A]
 ISBN 978-3-7688-3389-9



Tim Davison/Steve Kibble
Opti-Segeln

Vom Einstieg bis zum Jüngstensegelschein
 72 S., Form. 16,5 x 24 cm, kart.
 € 9,95 [D] / € 10,30 [A]
 ISBN 978-3-667-11116-6



Judith und Sönke Roever / Ulf K.
Mein Logbuch

48 S., Form. 14,8 x 21 cm, geb.,
 geeignet für Kinder von 3–7 Jahren
 € 9,95 [D] / € 10,30 [A]
 ISBN 978-3-667-11283-5



Judith Roever/Sönke Roever/
 mit Bildern von Ulf K.
Mein einzigartig geniales Logbuch
 für Kinder von 6 bis 12 Jahren

40 S., Form. 14,8 x 21 cm, geb.
 € 5,- [D] / € 5,- [A]
 ISBN 978-3-667-11574-4

**SONDER-
 PREIS**

PRAXIS
 REGATTA/KAT
 


Fred Imhoff
Regattengewinnen auf Jollen und Yachten
 Technik, Taktik, Trimm

128 S., Form. 16,5 x 24 cm.
 € 5,- [D] / € 5,- [A]
 ISBN 978-3-667-11284-2



Malte Philipp
Regattasegeln
 Strategie und Taktik

8. Aufl., 208 S., Form. 14,5 x 22,5 cm, geb.
 € 24,90 [D] / € 25,60 [A]
 ISBN 978-3-7688-1602-1



Bryan Willis
Die Wettfahrtregeln Segeln 2021 – 2024
 Kommentiert und illustriert

13. Aufl., 262 S., Form. 13 x 20 cm, kart.
 € 16,90 [D] / € 17,40 [A]
 ISBN 978-3-667-12094-6



Wettfahrtsregeln Segeln 2021 – 2024
Deutsche und englische Ausgabe

298 S., Form. 11,5 x 16,5 cm, kart.
€ 12,- [D] / € 12,40 [A]
ISBN 978-3-88412-507-6



Tom & Brian Phipps
Katamaran segeln
Für Einsteiger und Fortgeschrittene

160 S., Form. 16,5 x 24 cm, Flexcover
€ 10,- [D] / € 10,- [A]
ISBN 978-3-667-11286-6



Sönke Roeber/Judith Roeber
Blauwassersegeln kompakt
Planung - Ausrüstung - Tipps

272 S., Form. 21 x 24 cm, geb.
€ 29,90 [D] / € 30,80 [A]
ISBN 978-3-667-10173-0




Bobby Schenk
Blauwassersegeln

10. Aufl., 368 S., Form. 17 x 24 cm, geb. m. SU
€ 59,90 [D] / € 61,60 [A]
ISBN 978-3-667-11648-2



Jimmy Cornell
Segelrouten der Welt
Das Standardwerk für Blauwassersegler. Über 1000 Segelrouten weltweit

7. Aufl., 342 S., Form. 18,5 x 23,5 cm, geb.
€ 59,90 [D] / € 61,60 [A]
ISBN 978-3-667-10006-1



Christian Tiedt
Motorboote
Typen - Technik - Fahrspaß

3. Aufl., 144 S., Form. 16,5 x 24 cm, kart.
€ 16,90 [D] / € 17,40 [A]
ISBN 978-3-667-11018-3



Christian Tiedt/Lars Bolle
Hafenmanöver Schritt für Schritt mit dem Motorboot

5. Aufl., 128 S., Form. 21,5 x 28 cm, Klappenbr.
€ 19,90 [D] / € 20,50 [A]
ISBN 978-3-667-10279-9




Duncan Wells
Stressfrei Motorbootfahren
Perfekte Manöver für Einhandskipper und kleine Crews

3. Aufl., 160 S., Form. 19 x 24,5 cm, kart.
€ 22,90 [D] / € 23,60 [A]
ISBN 978-3-667-11082-4



Christian Tiedt
BOOTE Bordbuch

304 S., Form. 10 x 14 cm, Flexcover
€ 14,90 [D] / € 15,40 [A]
ISBN 978-3-667-11826-4



Jutta Riegel
Hausboot Love

128 S., Form. 24 x 18 cm, geb.
€ 5,- [D] / € 5,- [A]
ISBN 978-3-667-11208-8



Udo A. Hafner/Torsten Moench
Hausboote
Leben auf dem Wasser/Typen - Technik - Konstruktionen

4. Aufl., 144 S., Form. 21 x 24 cm, Flexcover
€ 29,90 [D] / € 30,80 [A]
ISBN 978-3-7688-3570-1



Ralf Brauner/Boris Herrmann/
Hans-Jörg Nafzger
Wetter auf See

4. Aufl., 204 S., Form. 20 x 22 cm, geb.
€29,90 [D] / € 30,80 [A]
ISBN 978-3-667-12215-5



Silke Hansen
... und jetzt das Wetter
Die beliebteste Minute der Tagesschau
2. Aufl., 160 S., Form. 16,5 x 24 cm,
Flexcover
€19,90 [D] / € 20,50 [A]
ISBN 978-3-667-11829-5



Meeno Schrader
Das Wetterbuch für Wassersportler

3. Aufl., 208 S.,
Form. 19,5 x 23 cm, geb.
€24,90 [D] / € 25,60 [A]
ISBN 978-3-667-11364-1



Michael Sachweh
Segelwetter Ostsee
Wolken, Wind und Wellen richtig deuten
2. Aufl., 128 S., Form. 18 x 24 cm, geb.
€5,00 [D] / € 5,00 [A]
ISBN 978-3-667-11222-4




Autorenteam des Seewetteramtes
Der kleine Wolkenatlas
*Beschreibung - Entstehung -
Vorkommen - Regeln*
5. Aufl., 34 S., Form. 20 x 22 cm, kart.
€9,90 [D] / € 10,20 [A]
ISBN 978-3-88412-362-1



Peter Bruce
Schwerwettersegeln
13., überarb. Aufl., 376 S.,
Form. 16,5 x 24 cm, geb. mit SU
€39,90 [D] / € 41,10 [A]
ISBN 978-3-667-11329-0



Alan Watts
Das Wetter in Bildern
Wettervorhersage nach Wolkenfotos
5., überarb. Aufl., 64 S.,
Form. 21,5 x 13,5 cm, kart.
€9,95 [D] / € 10,30 [A]
ISBN 978-3-667-10429-8



Bobby Schenk
Astronavigation
ohne Formeln - praxisnah
16. Aufl., 120 S., Form. 14,5 x 22,5 cm, geb.
€22,90 [D] / € 23,60 [A]
ISBN 978-3-7688-0259-8



Wolfgang Linke
Orientierung mit Karte, Kompass, GPS
18. Aufl., 200 S., Form. 12,5 x 19,5 cm,
kart.
€16,90 [D] / € 17,40 [A]
ISBN 978-3-667-11932-2



Duncan Wells
Stressfrei navigieren
Törns erfolgreich planen und durchführen
160 S., Form. 19,2 x 23 cm, kart.
€22,90 [D] / € 23,90 [A]
ISBN 978-3-667-11810-3

**PRAXIS
TECHNIK/
WARTUNG**


Dag Pike
Der große Boots-Check
Leitfaden für Käufer und Eigner
192 S., Form. 17,2 x 24,4 cm, kart.
€ 19,90 [D] / € 20,50 [A]
ISBN 978-3-667-10391-8



Hauke Schmidt/Lars Bolle
Die Yacht-Werkstatt
*Pflegen, Reparieren, Modernisieren –
Anleitungen zum Selbermachen*
2. Aufl., 128 S., Form. 21,5 x 28 cm,
Klappenbr., mit Videos
€ 19,90 [D] / € 20,50 [A]
ISBN 978-3-667-10280-5



Andy Johnson
Perfekte Bootselektrik
Know-how für die Praxis
2. Aufl., 192 S.,
Form. 19,5 x 24 cm, geb.
€ 29,90 [D] / € 30,80 [A]
ISBN 978-3-667-10684-1


**PRAXIS
KNOTEN**


Sailor's Takel-Box
Der Knotenkurs für Einsteiger

Form. 27,5 x 6,5 cm, kart.,
1 Faltposter mit Übungstauwerk und
Roring, in runder Verpackungshülse
€ 14,90 [D] / € 15,40 [A]
ISBN 978-3-7688-3458-2



Knoten-Box
3. Aufl., Form. 12 x 16,5 x 6 cm,
Schmuckbox
€ 9,95 (UVP) [D] / € 10,30 [A]
ISBN 978-3-667-11571-3



Colin Jarman
Knoten
für Segler, Angler, Bergsteiger und Camper
224 S., Form. 14,7 x 19,5 cm, Spiralbind.
€ 12,90 [D] / € 13,30 [A]
ISBN 978-3-7688-3852-8



Peter Owen
Das kleine Knotenbuch
14. Aufl., 80 S., Form. 14,5 x 19,5 cm, geb.
€ 9,95 [D] / € 10,30 [A]
ISBN 978-3-7688-0976-4



Egmont M. Friedl
Knoten & Spleißen
Eine audiovisuelle Anleitung – mit DVD
7. Aufl., 116 S., Form. 14,8 x 21 cm, geb.
€ 24,90 [D] / € 25,60 [A]
ISBN 978-3-667-11384-9




Egmont M. Friedl
Modernes Tauwerk spleißen
Schritt für Schritt gezeigt
192 S., Form. 21 x 28 cm, Klappenbr.
€ 29,90 [D] / € 30,80 [A]
ISBN 978-3-677-11575-1

**PRAXIS
BOOTSBAU**


Thomas Larsson
Holzboote
Renovieren und Instandhalten
4. Aufl., 288 S.,
Form. 16,5 x 24 cm, geb.
€ 29,90 [D] / € 30,80 [A]
ISBN 978-3-667-11436-5



A. Brix
Bootsbau
Praktischer Schiffbau (Reprint)
7. Aufl., 394 S., Form. 17 x 24 cm, geb.
€ 29,90 [D] / € 30,80 [A]
ISBN 978-3-89225-382-2



Logbuch
3. Aufl., 144 S., Form. 21 x 21 cm, geb.
€ 14,90 [D] / € 15,40 [A]
ISBN 978-3-88412-099-6



Harald Mertes
Logbuch Segeltuch
12. Aufl., 128 S., Form. 25 x 20 cm, geb.
€ 22,90 [D] / € 23,60 [A]
ISBN 978-3-89225-439-3



Wilfried Erdmann
Das Logbuch
4. Aufl., 192 S., Form. 20,5 x 27,5 cm, geb.
€ 22,90 [D] / € 23,60 [A]
ISBN 978-3-89225-386-0



Yachtlogbuch
2. Aufl., 244 S., Form. 14,5 x 21 cm, geb.
€ 16,90 [D] / € 17,40 [A]
ISBN 978-3-88412-082-8



Joachim Schult
Logbuch für die Yacht
13. Aufl., 176 S., Form. 14,5 x 21 cm,
€ 14,90 [D] / € 15,40 [A]
ISBN 978-3-922117-55-1



Joachim Schult
Logbuch für die Charter-Yacht
11. Aufl., 176 S., Form. 14,5 x 21 cm, geb.
€ 14,90 [D] / € 15,40 [A]
ISBN 978-3-667-10940-8



Neil Hollander, Harald Mertes
Logbuch für die Motoryacht
13. Aufl., 176 S., Form. 14,5 x 21 cm,
€ 14,90 [D] / € 14,90 [A]
ISBN 978-3-89225-149-1



Meilenbuch
16. Aufl., 64 S.,
Form. 10,5 x 14,8 cm, geb.
€ 9,90 [D] / € 10,20 [A]
ISBN 978-3-89225-312-9




Seglerbuch
48 S., Form. 11 x 15,5 cm, geb.
€ 9,90 [D] / € 10,20 [A]
ISBN 978-3-88412-473-4



MEER-MINIS
Jedes Heft:
28 Seiten,
10,5 x 15,5 cm
€ 3,- [D] / € 3,10 [A]




Knoten



Navigation



Wetter



Flaggen ABC



Segel ABC



Neu an Bord?
Die richtigen Handgriffe für Segler und Motorbootfahrer
4. Aufl., 112 S., Form. 14,8 x 21 cm, kart.
€ 16,90 [D] / € 17,40 [A]
ISBN 978-3-667-10172-3



Binnenschiffahrtsstraßen-Ordnung
3. Aufl., 382 S., Form. 14,8 x 21 cm, kart.
€ 16,90 [D] / € 17,40 [A]
ISBN 978-3-667-11954-4



KVR. SeeSchStrO
Kollisionsverhütungsregeln, Seeschiffahrtsstraßen-Ordnung und Schifffahrtsordnung Emsmündung
7. Aufl., 196 S., Form. 14,8 x 21,0 cm, Paperback
€ 16,90 [D] / € 17,40 [A]
ISBN 978-3-667-12114-1



Wilfried Krusekopf
Einfach segeln
Rückkehr zum Wesentlichen
 176 S., Form. 14,8 x 21 cm, kart.
€ 16,90 [D] / € 17,40 [A]
 ISBN 978-3-667-11969-8



Don Casey
Rumpf- und Decksreparaturen
 9. Aufl., 136 S., Form. 14,8 x 21 cm, kart.
€ 16,90 [D] / € 17,40 [A]
 ISBN 978-3-667-10396-3



Rolf Dreyer
UKW-Funkbetriebszeugnis (SRC) und Sprechfunkzeugnis für die Binnenschifffahrt (UBI)
 12. Aufl., 222 S., Form. 14,8 x 21 cm, kart.
€ 16,90 [D] / € 17,40 [A]
 ISBN 978-3-667-11508-9



Klaus Schlösser
UKW-Funkzeugnisse SRC und UBI
 11. Aufl., 164 S., Form. 14,8 x 21 cm, kart.
€ 16,90 [D] / € 17,40 [A]
 ISBN 978-3-667-11955-1




Jens Feddern
Theorie und Praxis der Bordelektrik
 8. Aufl., 248 S., Form. 14,8 x 21,0 cm, kart.
€ 16,90 [D] / € 17,40 [A]
 ISBN 978-3-667-12384-8



Michael Sachweh
Wetterkunde für Wassersportler
Praxiswissen
 192 S., Form. 14,8 x 21 cm, kart.
€ 16,90 [D] / € 17,40 [A]
 ISBN 978-3-667-11589-8



Andrew Simpson
Segeltrimm
Einfach schneller sein
 7. Aufl., 136 S., Form. 14,8 x 21 cm, kart.
€ 14,90 [D] / € 15,40 [A]
 ISBN 978-3-667-11209-5



Andrew Simpson
Dieselmotoren
Funktion - Betrieb - Wartung
 4. Aufl., 104 S., Form. 14,8 x 21 cm, kart.
€ 16,90 [D] / € 17,40 [A]
 ISBN 978-3-667-10397-0



Paul Glatzel
Handbuch für Motorbootfahrer
 7. Aufl., 160 S., Form. 14,8 x 21 cm, kart.
€ 16,90 [D] / € 17,40 [A]
 ISBN 978-3-667-11388-7




Erich Sondheim
Knoten - Spleißen - Takeln
 124 S., Format 14,8 x 21 cm, kart.
€ 16,90 [D] / € 17,40 [A]
 ISBN 978-3-667-12013-7



Bryan Willis
Die Wettfahrtregeln Segeln 2021 - 2024
Kommentiert und illustriert
 13. Aufl., 262 S., Form. 13 x 20 cm, kart.
€ 16,90 [D] / € 17,40 [A]
 ISBN 978-3-667-12094-6



Ralf Neumann
Bootskauf
Schritt für Schritt zur eigenen Yacht
 Bd. 142, 224 S., Form. 13 x 20 cm, kart.
€ 16,90 [D] / € 17,40 [A]
 ISBN 978-3-667-10910-1



Walter Stein
Das kleine Sternenbuch
Für Sternfreunde, Segler und Seeleute
 14. Aufl., 176 S., Form. 14,8 x 21 cm, kart.
€ 16,90 [D] / € 17,40 [A]
 ISBN 978-3-667-12113-4



Bobby Schenk
Hafenmanöver
 Bd. 60, 15. Aufl., 192 S., Form. 13 x 20 cm, kart.
€ 14,90 [D] / € 15,40 [A]
 ISBN 978-3-667-11325-2



Axel Bark
Kollisionsverhütungsregeln
 Bd. 92, 88 S., Form. 14,8 x 21 cm, kart.
€ 14,90 [D] / € 15,40 [A]
 ISBN 978-3-667-11745-8



Moritz Schult
Bootpflege selbst gemacht

Bd. 128, 6. Aufl., 224 S.,
Form. 13 x 20 cm, kart.
€ 14,90 [D] / € 15,40 [A]
ISBN 978-3-667-10175-4



Wilfried Krusekopf
Praxiswissen für Chartersegler

Bd. 137, 3. Aufl., 176 S.,
Form. 13 x 20 cm, kart.
€ 14,90 [D] / € 15,40 [A]
ISBN 978-3-667-11757-1



Tim Davison
Aktiv mitsegeln
Basiswissen für Einsteiger

Bd. 138, 1. Aufl., 160 S.,
Form. 13 x 20 cm, kart., -
€ 5,- [D] / € 5,- [A]
ISBN 978-3-87412-189-7



Alexander Worms
Watt, Volt und andere Schikanen
Troubleshooting Yachtelektrik

Bd. 139, 1. Aufl., 128 S.,
Form. 13 x 20 cm, kart.
€ 14,90 [D] / € 15,40 [A]
ISBN 978-3-87412-190-3



Wilfried Krusekopf
Der Yachtskipper
Training für die optimale Schiffsführung

Bd. 140, 2. Aufl., 240 S., Form. 13 x 20
cm, kart., -
€ 5,- [D] / € 5,- [A]
ISBN 978-3-667-10398-7



Wilfried Krusekopf
Segeln in Gezeitegewässern
Theorie und Praxis der Tidennavigation

Bd. 143, 2. Aufl., 168 S.,
Form. 13 x 20 cm, kart.
€ 16,90 [D] / € 17,40 [A]
ISBN 978-3-667-10912-5



REISE
ATLANTIK
MITTELMEER



SONDER-
PREIS


Rod Heikell/Andy O'Grady
Blauwasser routen
Törnplanung - Wetterrouting - Landfall
374 S., Form. 21 x 29,7 cm, geb.
€24,90 [D] / € 25,60 [A]
ISBN 978-3-89225-711-0



Vanessa Bird
Sehnsuchtsziele für Segler
Die schönsten Reviere der Welt
4. Aufl., 160 S., Form. 19,8 x 25,4, geb.
€26,90 [D] / € 27,40 [A]
ISBN 978-3-667-11936-0



Bernhard Bartholmes
Die Balearen
Pläne und Luftbilder von Häfen und Ankerplätzen
10. Aufl., 344 S., Form. 16,5 x 24 cm, geb.
€39,90 [D] / € 41,10 [A]
ISBN 978-3-667-10005-4



Gerd Radspieler
Törnführer Balearen
Mallorca - Menorca - Cabrera - Ibiza - Espalmador - Formentera
10., vollst. überarb. Aufl., 216 S.,
Form. 16,5 x 24 cm, Klappenbr.
€39,90 [D] / € 41,10 [A]
ISBN 978-3-667-11657-4



NEU

Rod Heikell, Lucinda Heikell
Küstenhandbuch Italien
Ventimiglia - Brindisi, mit Sardinien, Sizilien und Malta
6. Aufl., 520 S., Form. 21,0 x 30,0 cm, geb.
€69,90 [D] / € 71,90 [A]
ISBN 978-3-667-12243-8



NEU


Klaus-Jürgen Röhling
Törnführer Korsika - Sardinien - Elba
10., überarb. Aufl., 288 S.,
Form. 16,5 x 24,0 cm, Englisch Broschur,
267 Pläne und Karten
€39,90 [D] / € 41,10 [A]
ISBN 978-3-667-12122-6



Heinrich Breidenbach
Lagunen von Venedig bis Grado
Mit Po-Delta. Häfen - Inseln - Wasserwege
4., überarb. u. akt. Aufl., 256 S.,
Form. 16,5 x 24 cm, geb.
€29,90 [D] / € 30,80 [A]
ISBN 978-3-667-11227-9



Rod Heikell/Lucinda Heikell
Griechische Küsten
Häfen und Ankerplätze
6., vollst. überarb. Aufl., 644 S.,
Form. 21 x 30 cm, geb.
€69,90 [D] / € 71,90 [A]
ISBN 978-3-667-11649-9



Per Hotvedt
Hafenguide Griechenland 1
Ionisches Meer - Peloponnes - Golf von Korinth - Athen - Saronischer Golf - Albanien
2., vollst. überarb. Aufl., 264 S.,
Form. 21 x 29,7 cm, Spiralbind.
€69,90 [D] / € 71,90 [A]
ISBN 978-3-667-11511-9




Gerd Radspieler/Melanie Haselhorst/
Kenneth Dittmann
Törnführer Griechenland 1
Ionische Inseln, Golf von Patras & Korinth, Peloponnes, Argolischer & Saronischer Golf
10., überarb. u. akt. Aufl., ca. 308 S.,
Form. 16,5 x 24 cm, Klappenbr.
€39,90 [D] / € 41,10 [A]
ISBN 978-3-667-10948-4



Gerd Radspieler/Melanie Haselhorst/
Kenneth Dittmann
Törnführer Griechenland 2
Attikaküste - Petalischer Golf - Südlicher Euböa-Golf - Südteil von Euböa - Kykladen
9., vollst. überarb. Aufl., 240 S.,
Form. 16,5 x 24 cm, Klappenbr.
€39,90 [D] / € 41,10 [A]



Gerd Radspieler/Melanie Haselhorst/
Kenneth Dittmann
Törnführer Griechenland 3
Ostägäische Inseln - Dodekanes - Kreta
7., vollst. überarb. Aufl., 272 S.,
Form. 16,5 x 24 cm, Klappenbr.
€39,90 [D] / € 41,10 [A]
ISBN 978-3-667-11503-4



Melanie Haselhorst/Kenneth Dittmann
Charterführer Ostpeloponnes
Saronischer & Argolischer Golf von Athen bis Monemvasia

136 S., Form. 12 x 22 cm, Klappenbr.
€ 26,90 [D] / € 27,70 [A]
ISBN 978-3-667-11278-1




Andreas Fritsch
Charterführer Ionisches Meer
Korfu - Zakynthos

3., vollst. überarb. Aufl., 136 S., Form.
12 x 22 cm, Klappenbr.
€ 26,90 [D] / € 27,70 [A]
ISBN 978-3-667-11513-3



Melanie Haselhorst/Kenneth Dittmann
Charterführer Kykladen
Andros - Mykonos - Naxos - Santorin - Milos

144 S., Form. 12 x 22 cm, Klappenbr.
€ 26,90 [D] / € 27,70 [A]
ISBN 978-3-667-10686-5



Emma Glaumann/Joakim Hermansson/
Per Hotvedt
Hafenguide Kroatien - Montenegro - Slowenien

300 S., Form. 23,3 x 33 cm, Spiralbind.
€ 69,90 [D] / € 71,90 [A]
ISBN 978-3-667-10432-8



Bodo Müller/Jürgen Straßburger
Küstenhandbuch Kroatien und Slowenien
Koper - Split

6., vollst. überarb. Aufl., 64 S.,
Form. 21 x 30 cm, Spiralum.
€ 29,90 [D] / € 30,80 [A]
ISBN 978-3-667-11515-7



Bodo Müller/Jürgen Straßburger
Küstenhandbuch Kroatien und Montenegro
Split - Ulcinj mit Skadar-See

4., vollst. überarb. Aufl., 80 S.,
Form. 22 x 30 cm, Spiralbindung
€ 29,90 [D] / € 30,80 [A]
ISBN 978-3-667-11748-9



Dieter Berner
Törnführer Kroatien und Slowenien
Koper bis Split

2., vollst. überarb. Aufl., 296 S.,
Form. 16,5 x 24 cm, Klappenbr.
€ 39,90 [D] / € 41,10 [A]
ISBN 978-3-667-11365-8




Dieter Berner
Törnführer Kroatien und Montenegro
Split - Dubrovnik - Bar

2., vollst. überarb. Aufl., 224 S.,
Form. 16,5 x 24 cm, Klappenbr.
€ 39,90 [D] / € 41,10 [A]
ISBN 978-3-667-11504-1



Bodo Müller
Kroatische Küste - Die Kornaten
Liegeplätze und Landgänge

7., überarb. u. akt. Aufl., 96 S.,
Form. 17,5 x 24 cm, geb.
€ 24,90 [D] / € 25,60 [A]
ISBN 978-3-667-10955-2



Dieter Berner
Charterführer Kroatien
Kornaten und Küste von Zadar bis Šibenik

144 S., Form. 13 x 22 cm, Spiralbind.
€ 26,90 [D] / € 27,70 [A]
ISBN 978-3-89225-716-5



Bodo Müller/Siegrun Scheiter/
Jürgen Straßburger
Schlemmertörns in Kroatien
66 Top-Restaurants an der Küste

3., vollst. überarb. Aufl., 168 S.,
Form. 14,8 x 21 cm, Klappenbr.
€ 22,90 [D] / € 23,60 [A]
ISBN 978-3-667-11935-3



Jan Werner
Törnführer Nordseeküste 1
Cuxhaven bis Den Helder
 9., vollst. überarb. Aufl., 272 S.,
 Form. 16,5 x 24 cm, Klappenbr.
€39,90 [D] / € 41,10 [A]
 ISBN 978-3-667-11661-1



Jan Werner
Törnführer Nordseeküste 2
Elbe bis Sylt
 5., überarb. Aufl., 232 S.,
 Form. 16,5 x 24 cm, Klappenbr.
€39,90 [D] / € 41,10 [A]
 ISBN 978-3-667-11080-0



Jan Werner
Törnführer Holland 1
Zeeland und die südlichen Provinzen
 5., vollst. überarb. Aufl., 232 S.,
 Form. 16,5 x 24 cm, Klappenbr.
€39,90 [D] / € 41,10 [A]
 ISBN 978-3-667-11747-2



Jan Werner
Törnführer Holland 2
Das IJsselmeer und die nördlichen Provinzen
 7. Aufl., 224 S., Form. 16,5 x 24,0 cm,
 Englisch Broschur
€39,90 [D] / € 41,10 [A]
 ISBN 978-3-667-12063-2



RCC Pilotage Foundation
Küstenhandbuch Ostsee
*Deutschland, Dänemark, Schweden,
 Finnland, Russland, Baltikum, Polen*
 480 S., Form. 21 x 30 cm, geb.
€69,90 [D] / € 71,90 [A]
 ISBN 978-3-667-11846-2



Hafenhandbuch Ostsee I
Grundwerk 2017 (mit Ordner)
 720 S., Form. 19 x 22,5 cm,
 Loseblattsammlung im Ordner
€78,- [D] / € 80,20 [A]
 ISBN 978-3-88412-495-6



Hafenhandbuch Ostsee II
Grundwerk 2016 (mit Ordner)
 680 S., Form. 19 x 22,5 cm,
 Loseblattsammlung im Ordner
€78,- [D] / € 80,20 [A]
 ISBN 978-3-88412-496-3




Gerti und Harm Claußen
Törnführer Schweden 1
*Die Westküste mit Trollhättekanal
 und Vänersee Südteil*
 6., überarb. u. erw. Aufl., 284 S.,
 Form. 16,5 x 24 cm, Klappenbr.
€39,90 [D] / € 41,10 [A]
 ISBN 978-3-667-10953-8



Gerti und Harm Claußen
Törnführer Schweden 2
Südküste - Ostküste - Öland - Gotland
 8., vollst. überarb. Aufl., 368 S.,
 Form. 16,5 x 24 cm, Klappenbr.
€39,90 [D] / € 41,10 [A]
 ISBN 978-3-667-11660-4



Per Hotvedt
**Hafenguide Dänemark und
 Südwestschweden**
*Luftbilder mit Hafenplänen von
 Yachthäfen und Ankerplätzen*
 3. Aufl., 308 S., Form. 21 x 29,7 cm, Spiralb.
€69,90 [D] / € 71,90 [A]
 ISBN 978-3-667-11346-7



Jan Werner
Törnführer Dänemark 1
Jütland - Anholt - Læsø
 9., vollst. überarb. Aufl., 264 S.,
 Form. 16,5 x 24 cm, Klappenbr.
€39,90 [D] / € 41,10 [A]
 ISBN 978-3-667-11212-5



Jan Werner
Törnführer Dänemark 2
Fünen - Seeland - Lolland - Falster - Møn - Bornholm
 12., vollst. überarb. Auflage, 272 S., Form.
 16,5 x 24 cm, Klappenbr.
€39,90 [D] / € 41,10 [A]
 ISBN 978-3-667-11790-8



Tom Logisch
Charterführer Dänische Südsee
Mit Extratörn nach Kopenhagen
 160 S., Form. 13 x 22 cm, Spiralbind.
€10,- [D] / € 10,- [A]
 ISBN 978-3-667-10027-6



Emma Glaumann/Joakim Hermansson
Hafenguide Flensburg - Danzig
deutsch - englisch
 300 S., Form. 23,3 x 33 cm, Spiralbind.
€30,- [D] / € 30,- [A]
 ISBN 978-3-89225-720-2




Jan Werner
Törnführer Ostseeküste 1
Travemünde bis Flensburg
 7. Aufl., 192 S., Form. 16,5 x 24 cm,
 Klappenbr.
€39,90 [D] / € 41,10 [A]
 ISBN 978-3-667-12064-9



Jan Werner
Törnführer Ostseeküste 2
Wismar bis Stettin
 8., vollst. überarb. Aufl., 238 S.,
 Form. 16,5 x 24 cm, Klappenbr.
€39,90 [D] / € 41,10 [A]
 ISBN 978-3-667-11593-5



Michael Brandenburg
Küstenhandbuch Rund Rügen
 3., vollst. überarb. Aufl., 104 S.,
 Form. 21,0 x 30,0 cm, Spiralbind.,
 ca. 90 Karten und Hafenpläne
€34,90 [D] / € 35,90 [A]
 ISBN 978-3-667-12121-9



Michael Brandenburg
Küstenhandbuch Mecklenburg-Vorpommern
Travemünde bis Ueckermünde. Mit Rügen und den Boddengewässern
 8., überarb. u. akt. Aufl., 256 S.,
 Format 18 x 24 cm, geb.
€39,90 [D] / € 41,10 [A]
 ISBN 978-3-667-11226-2



Jürgen Straßburger
Deutschland und Beneluxländer
Karte der Wasserstraßen
 4. Aufl., Form. 18 x 28 cm, kart.,
 farbige Faltkarte 86 x 110 cm,
 Maßstab 1:1 000 000
€22,90 [D] / € 23,60 [A]
 ISBN 978-3-667-10164-8



Bodo Müller
Planungskarte Wasserstraßen Deutschland Nordost
Elbe - Oder. Mit Berlin und den mecklenburgischen Gewässern
 6., akt. Aufl., 38 S., Form. 18 x 24 cm, Spiralbind.
€26,90 [D] / € 27,70 [A]
 ISBN 978-3-667-11433-4



Jürgen Straßburger
Planungskarte Wasserstraßen Deutschland Nordwest
Rhein - Elbe - Ems - Weser. Mit Mittellandkanal
 8. Aufl., 56 S., Form. 18,5 x 24,5 cm, Spiralbind.,
 1 farbige Faltkarte, Maßstab 1 : ca. 500 000
€26,90 [D] / € 27,70 [A]
 ISBN 978-3-667-12273-5

REISE
 BINNEN-
 REVIERE





David Edwards-May
Europa
Karte der Wasserstraßen

3., überarb., vollst. akt. Aufl.,
62 S., Form. 18 x 29,3 cm, in Mappe
€ 26,90 [D] / € 27,70 [A]
ISBN 978-3-667-11937-7



Jürgen Straßburger
**Planungskarte Wasserstraßen
Deutschland Süd**
Rhein-Main-Mosel-Donau-Neckar-Bodensee

6. Aufl., 28 S., Form. 18 x 24 cm,
Spiralum.
€ 26,90 [D] / € 27,40 [A]
ISBN 978-3-667-12162-2




Tom Logisch
**Charterführer Mecklenburgische
Ostseeküste**

144 S., 100 Farbfotos, 45 farbige Pläne,
Form. 12 x 22 cm, Klappenbr.
€ 10,- [D] / € 10,- [A]
ISBN 978-3-667-10946-0



Christine Lendt, Jens Rademacher
**Hausbooturlaub Mecklenburgische
Seenplatte**

2. Aufl., 180 S., Form. 12,2 x 22,0 cm,
Englisch Broschur, ca. 10 Karten
€ 24,90 [D] / € 25,60 [A]
ISBN 978-3-667-12062-5



Kirsten Panzer
Auf Seen segeln
Deutschlands schönste Binnenreviere im
Porträt, inkl. Schlei

ca. 240 S., Form. 16,5 x 24 cm, geb.
€ 24,90 [D] / € 25,60 [A]
ISBN 978-3-667-11280-4




Jürgen Straßburger
Planungskarte Wasserstraßen Berlin
Potsdam bis Scharmützelsee. Mit Havel,
Spree und Kanälen

5. Aufl., 48 S., Form. 18 x 24 cm, Spiralum.,
1 farbige Faltkarte, Maßstab 1 : ca. 65.000
€ 24,90 [D] / € 25,60 [A]
ISBN 978-3-667-12161-5




Bodo Müller
Von Berlin zur Müritz
Mit Mecklenburger Kleinseenplatte

6. Aufl., 96 S., Form. 18 x 24 cm, geb.
€ 32,90 [D] / € 33,80 [A]
ISBN 978-3-667-10440-3




Melanie Haselhorst/Kenneth Dittmann
Die Donau
Von Kelheim zum Schwarzen Meer

3., vollst. überarb. Aufl., 328 S.,
Form. 18 x 24 cm, geb.
€ 36,90 [D] / € 37,50 [A]
ISBN 978-3-667-11230-9



Daniel Knopp
Der Bodensee
Obersee, Untersee, Überlinger See

352 S., Form. 16,5 x 24 cm, geb.
€ 42,90 [D] / € 44,10 [A]
ISBN 978-3-667-11279-8



Manfred Fenzl
Der Rhein
Vom Rheinfall bis zur Nordsee und zum
Ijsselmeer. Neckar bis Heidelberg und Lahn
bis Limburg

9. Aufl., 208 S., Form. 21,0 x 30,0 cm, geb.
€ 59,90 [D] / € 61,60 [A]
ISBN 978-3-667-12160-8



Manfred Fenzl
Vom Rhein zur Nord- und Ostsee
Flüsse und Kanäle zwischen Rhein, Ems und Elbe

9., vollst. überarb. Aufl., 292 S.,
Form. 18,0 x 24,0 cm, geb.,
ca. 210 farbige Pläne
€ 44,00 [D] / € 45,30 [A]
ISBN 978-3-667-12120-2



Christine Lendt/Hans Zaglitsch
**Auf dem Wasser durchs
Ruhrgebiet**
8 Entdeckertouren

128 S., Form. 16,5 x 24 cm, Klappenbr.
€ 10,- [D] / € 10,- [A]
ISBN 978-3-667-11118-0



Manfred Fenzl
Friesland
Zwischen Ems und Ijsselmeer/
Mit Route durch das Veen

6., akt. Aufl., 228 S.,
Form. 17,5 x 24 cm, geb.
€ 36,90 [D] / € 37,50 [A]
ISBN 978-3-667-10951-4



Manfred Fenzl
Das Ijsselmeer
Mit Noord-Holland • Randmeeren • Flevo-
land • Vecht • Eem • Loosdrechtse Plassen

7., überarb. u. akt. Aufl., 224 S.,
Form. 18 x 24 cm, geb.
€ 36,90 [D] / € 37,50 [A]
ISBN 978-3-667-10958-3



Andrea Hoffmann/Hans Zaglitsch
Hausbooturlaub Canal du Midi

2., überarb. u. akt. Aufl., 208 S.,
Form. 12 x 22 cm, Klappenbr.
€ 24,90 [D] / € 25,60 [A]
ISBN 978-3-667-11210-1



Manfred Fenzl
Maas-Mosel-Saar
Mit Rhein-Marne-Kanal bis Straßburg

6. Aufl., 272 S., Format 18 x 24 cm, geb.
€ 39,90 [D] / € 41,10 [A]
ISBN 978-3-667-11228-6



Monika Weber
Kreuzfahrt Pocketguide
Von A wie Ablegen bis Z wie Zurückkommen
 144 S., Form. 12 x 18 cm, Flexcover
€ 5,- [D] / € 5,- [A]
 ISBN 978-3-667-11431-0



Monika Weber
Meine Kreuzfahrt
Das Reisetagebuch zum Ausfüllen
 96 S., Form. 14,8 x 21 cm, geb.
€ 12,90 [D] / € 13,40 [A]
 ISBN 978-3-667-11695-6



Monika Weber
Meine Kreuzfahrt
Das Reisetagebuch zum Ausfüllen
 96 S., Form. 14,8 x 21 cm, geb.
€ 12,90 [D] / € 13,40 [A]
 ISBN 978-3-667-11730-4



Ralf Schröder
Kreuzfahrten Hurtigruten
Bergen – Kirkenes
 4., akt. Aufl., 144 S.,
 Form. 12 x 22 cm, Klappenbr.
€ 19,90 [D] / € 20,50 [A]
 ISBN 978-3-667-11514-0




Monika Weber
Kreuzfahrten Karibik
 4. Aufl., 160 S., Form. 13 x 22 cm,
 Spiralbind.
€ 19,90 [D] / € 20,50 [A]
 ISBN 978-3-667-10566-0



Alle Karten enthalten auch die digitale Kartenversion als Gutscheincode zur Einlösung in der kostenlosen YACHT NAVIGATOR-App. Weitere Informationen finden Sie ebenfalls unter www.delius-klasing.de/sportbootkarten

(Mit CD-ROM Binnen Navigator und Gutscheincode für YACHT NAVIGATOR)



Deutsche Binnenwasserstraßen 1
Mittellandkanal und Elbe-Seitenkanal

2. Aufl., 92 S., Format DIN A4,
Spiralbindung mit Umschlag

€ 36,90 [D] / € 37,50 [A]
ISBN 978-3-667-10284-3

(Mit CD-ROM Binnen Navigator und Gutscheincode für YACHT NAVIGATOR)



Deutsche Binnenwasserstraßen 2
Die Elbe / Hamburg-Magdeburg und Elbe-Lübeck-Kanal

2. Aufl., 84 S., Format DIN A4,
Spiralbindung mit Umschlag

€ 36,90 [D] / € 37,50 [A]
ISBN 978-3-89225-653-3

(Mit Gutscheincode zu digitaler Karte)



Deutsche Binnenwasserstraßen 3
Berlin - Müritz - Dömitz / Mit Schweriner See

3. Aufl., 82 S., Format DIN A4,
Spiralbindung mit Umschlag

€ 36,90 [D] / € 37,50 [A]
ISBN 978-3-667-11673-4

(Mit CD-ROM YACHT NAVIGATOR und Gutscheincode zu digitaler Karte)



Deutsche Binnenwasserstraßen 4
Von der Elbe zur Oder / Mit Potsdamer und Berliner Gewässern

2. Aufl., 92 S., Format DIN A4,
Spiralbindung mit Umschlag

€ 49,90 [D] / € 51,30 [A]
ISBN 978-3-667-10952-1

(Mit CD-ROM Binnen Navigator und Gutscheincode für YACHT NAVIGATOR)



Deutsche Binnenwasserstraßen 8
Oder & Peene – Oder ab Eisenhüttenstadt bis Stettin mit Oberer Havel-Wasserstraße

92 S., Format DIN A4,
Spiralbindung mit Umschlag

€ 36,90 [D] / € 37,50 [A]
ISBN 978-3-667-10167-9

(Mit CD-ROM YACHT NAVIGATOR und Gutscheincode zu digitaler Karte)



Deutsche Binnenwasserstraßen 9
Von der Ems zur Elbe Mit Ems-Jade-Kanal, Oste und ostfriesischem Fehngebiet

96 S., Format DIN A4,
Spiralbindung mit Umschlag

€ 36,90 [D] / € 37,50 [A]
ISBN 978-3-667-11282-8



Die digitalen Karten der Reihe Deutsche Binnenwasserstraßen sind als **digitale Gutscheincode-Karten** erhältlich und mit unserer YACHT NAVIGATOR-App nutzbar (siehe Seite 49). Weitere Informationen finden Sie unter www.delius-klasing.de/sportbootkarten

Alle Karten (Ausnahme: Einzelkarte Schlei laminiert) werden gerollt in einer transparenten Verpackung geliefert und sind beidseitig bedruckt.

EINZELKARTEN:

Einzelkarte Nord-Ostsee-Kanal

DIN-A2-Format
€ 12,90 [D] / € 12,90 [A]
ISBN 978-3-667-12445-6

Einzelkarte Kubitzer Bodden – Strelasund / Strelasund Süd

DIN-A2-Format
€ 12,90 [D] / € 12,90 [A]
ISBN 978-3-667-12447-0

Einzelkarte Barther Bodden – Grabow – Zingst / Saaler Bodden

DIN-A2-Format
€ 12,90 [D] / € 12,90 [A]
ISBN 978-3-667-12448-7

Einzelkarte Greifswalder Bodden – Landtief – Osttief / Landtief – Kröslin / Mönchgut Having – Landtief

DIN-A2-Format
€ 12,90 [D] / € 12,90 [A]
ISBN 978-3-667-12446-3

Einzelkarte Schlei

DIN-A3-Format
(laminiert)
€ 12,90 [D] / € 12,90 [A]
ISBN 978-3-667-12443-2

Einzelkarte Schlei

DIN-A2-Format
€ 12,90 [D] / € 12,90 [A]
ISBN 978-3-667-12444-9



OSTSEE



Satz 6: Limfjord • Skagerrak • Dänische Nordseeküste (Ausgabe 2022/2023)
 4 Übersegler, 22 Revier- und Detailkarten,
 56 Hafenepläne, ca. 30 Luftaufnahmen,
 € 64,90 [D] / € 66,80 [A]
 ISBN 978-3-667-12428-9



Satz 5: Kattegat (Ausgabe 2022)
 6 Übersegler, 25 Revier- und Detailkarten
 (davon 1 x DIN A1), 69 Hafenepläne, ca. 40 Luftaufnahmen
 € 69,90 [D] / € 69,90 [A]
 ISBN 978-3-667-12426-5



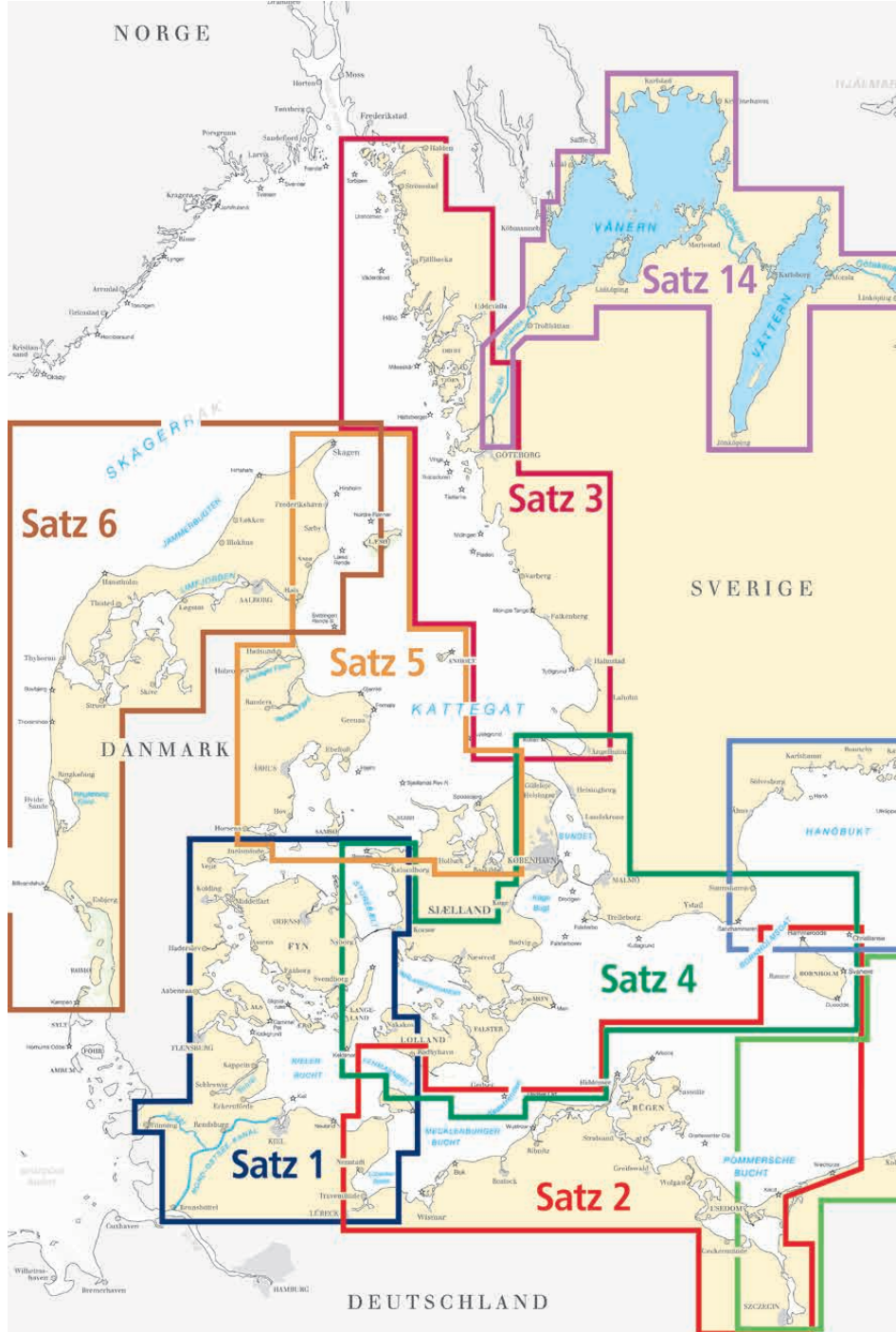
Satz 4: Großer Belt bis Bornholm (Ausgabe 2022)
 4 Übersegler, 33 Revier- und Detailkarten,
 136 Hafenepläne, ca. 60 Luftaufnahmen
 € 89,90 [D] / € 89,90 [A]
 ISBN 978-3-667-12424-1



Satz 1: Kieler Bucht und Rund Fünen (Ausgabe 2022)
 Mit Lübecker Bucht, Nord-Ostsee-Kanal, Eider und Schlei
 2 Übersegler, 35 Revier- und Detailkarten,
 158 Hafenepläne, ca. 60 Luftaufnahmen
 € 89,90 [D] / € 89,90 [A]
 ISBN 978-3-667-12418-0



Satz 3: Westküste Schweden (Ausgabe 2022/2023)
 Strömstad bis Kullen
 3 Übersegler, 31 Revier- und Detailkarten,
 60 Hafenepläne und Bilder, Bakenzeichnungen
 € 89,90 [D] / € 89,90 [A]
 ISBN 978-3-667-12422-7



Satz 2: Mecklenburg-Vorpommern • Bornholm (Ausgabe 2022)
 Mit Lübecker Bucht und Stettiner Haff
 3 Übersegler, 25 Revier- und Detailkarten,
 115 Hafenepläne, ca. 40 Luftaufnahmen
 € 74,90 [D] / € 74,90 [A]
 ISBN 978-3-667-12420-3



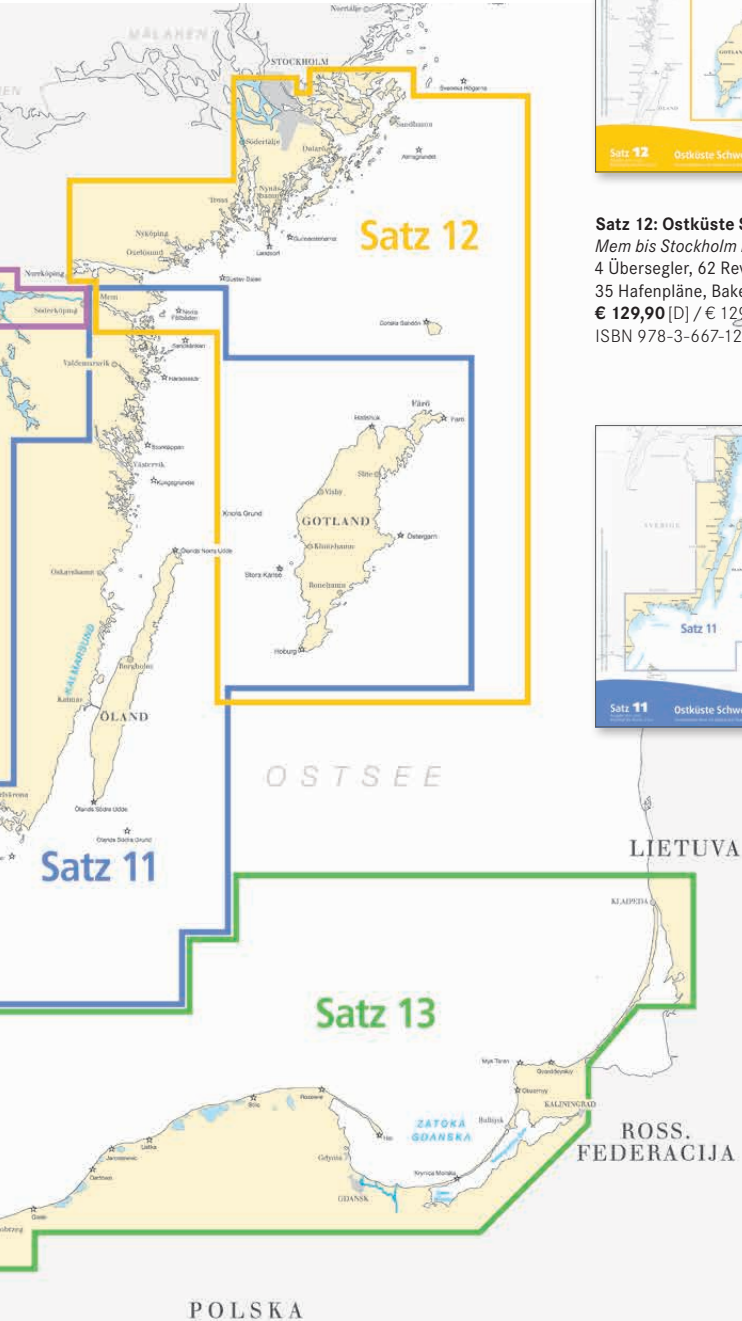
Satz 14: Göta Kanal mit Vänern und Vättern
(Ausgabe 2022/2023)
 Göteborg bis Mem mit Göta Älv und Trollhätte Kanal
 3 Übersegler, 23 Revier- und Detailkarten,
 21 Hafenpläne, Revierführer mit 26 Karten zum Götakanal
€ 79,90 [D] / € 79,90 [A]
 ISBN 978-3-667-12439-5



Satz 12: Ostküste Schweden 2 (Ausgabe 2022/2023)
 Mem bis Stockholm mit Gotland und Södertäljekanal
 4 Übersegler, 62 Revier- und Detailkarten,
 35 Hafenpläne, Bakenzeichnungen
€ 129,90 [D] / € 129,90 [A]
 ISBN 978-3-667-12435-7



Satz 11: Ostküste Schweden 1
(Ausgabe 2022)
 Simrishamn bis Mem mit Gotland
 und Öland
 5 Übersegler, 34 Revier- und
 Detailkarten, 42 Hafenpläne,
 Bakenzeichnungen
€ 109,90 [D] / € 109,90 [A]
 ISBN 978-3-667-12149-3



Satz 13: Polen und Litauen
(Ausgabe 2022/2023)
 Stettin bis Klaipeda mit
 Frischem Haff und Kurischem Haff
 5 Übersegler (davon 1 x DIN A1),
 16 Revier- und Detailkarten, 47
 Hafenpläne
€ 79,90 [D] / € 82,20 [A]
 ISBN 978-3-667-12437-1



DELIUS KLASING SPORTBOOTKARTEN

Ausstattung:

- Revierführer mit Revierinformationen und Wegpunktliste
- durchgehend 4-farbige Kartendarstellung inkl. rote 2-m- bzw. 3-m-Tiefenlinie
- handliches Format 60 x 42 cm
- stabile DIN A2-Kunststofftasche
- inklusive YACHT NAVIGATOR als App
- inklusive digitaler Karten als Jahreslizenz für PCs, Smartphones und Tablets

DÄNISCHE UND DEUTSCHE OSTSEE



Satz 1+4+5 - Set: Dänische Ostsee + Kieler Bucht
(Ausgabe 2022)
 9 Übersegler, 92 Revier- und Detailkarten,
 362 Hafenpläne, 3 Revierführer mit Revierinformationen
 und Wegpunktlisten
€ 199,90 [D] / € 199,90 [A]
 ISBN 978-3-667-12441-8



Satz 1+2+4 - Set: Deutsche Ostsee + Südliche Dänische Ostsee
(Ausgabe 2022)
 6 Übersegler, 85 Revier- und Detailkarten,
 408 Hafenpläne, 3 Revierführer mit Revierinformationen
 und Wegpunktlisten
€ 199,90 [D] / € 199,90 [A]
 ISBN 978-3-667-12442-5



MITTELMEER

Satz 7: Adria 1 Venedig – Rijeka – Šibenik – Drvenik V. (Ausgabe 2021/2022)

3 Übersegler, 21 Revierkarten, 60 Hafenpläne, Revierführer mit Revierinformationen und Wegpunktliste

€ 59,90 [D] / € 59,90 [A]

ISBN 978-3-667-12144-8

Satz 8: Adria 2 Žirje – Split – Dubrovnik – Bar (Ausgabe 2021/2022)

3 Übersegler, 16 Revierkarten, 18 Hafenpläne, Revierführer mit Revierinformationen und Wegpunktliste

€ 59,90 [D] / € 59,90 [A]

ISBN 978-3-667-12146-2

Satz 9: Balearn Mallorca – Ibiza – Menorca – Formentera (Ausgabe 2022/2023)

3 Übersegler, 25 Revier- und Detailkarten, 44 Hafenpläne und Luftaufnahmen, Revierführer mit Revierinformationen und Wegpunktliste

€ 59,90 [D] / € 59,90 [A]

ISBN 978-3-667-12432-6



BODENSEE

Satz 10: Der Bodensee (Ausgabe 2020)

1 Übersegler, 1 Rettungsnetzkarte, 6 Revierkarten, 4 Detailpläne, WGS 84 Kartendatum und Mercatorprojektion, Revierführer mit Revierinformationen und Wegpunktliste

€ 39,90 [D] / € 39,90 [A]

ISBN 978-3-667-12085-4

UNSERE DELIUS KLASING SPORTBOOTKARTEN – IHRE VORTEILE:

Navigation auf dem Smartphone und Tablet und auf dem Windows-PC:

inkl. Jahreslizenz der digitalen Karten mit kostenfreier YACHT NAVIGATOR-App

1|2|3 Schnelle Orientierung: Optimierter Blattschnitt für weniger Kartenwechsel, optimierte Kartennummerierung und Farbleitsystem



Kostenlose Aktualisierung: Online-Berichtigungssystem auf www.delius-klasing.de/sportbootkarten



Immer gut informiert: Umfangreicher Revierführer mit Hafenplänen und Luftaufnahmen



Amtliche Kartenlizenz: Die Karten basieren auf den Daten der jeweiligen hydrographischen Institute



www.yacht-navigator.com

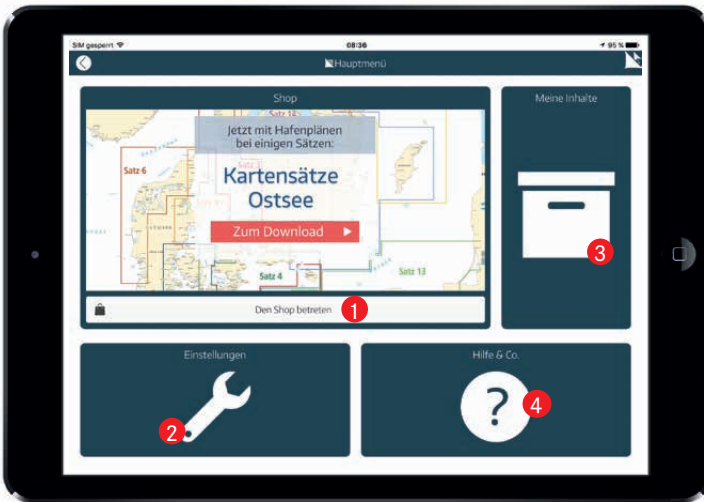
Unsere Sportbootkarten

inklusive digitaler Karten für den YACHT NAVIGATOR als App



Weitere Informationen unter www.yacht-navigator.com

ALLE YACHT NAVIGATOR-APP-FUNKTIONEN AUF EINEN BLICK:



- 1 Shopzugang zum Erwerb von Kartensätzen, Updateverträgen zu den Kartensätzen und Paketen mit zusätzlichen Funktionen
- 2 generelle Einstellungen
- 3 Liste und Verwaltung (Deinstallation und Reload) der gekauften oder per Gutscheincodes bezogenen Kartensätze und Funktionspakete inklusive Angaben zum Aktualitätsstand der Karten
- 4 Hilfe zur App-Benutzung und Impressum inklusive Support-Informationen

- 1 Anzeige der momentanen GPS-Signalqualität / GPS-Fehlertoleranz
- 2 Button zum Öffnen des Einstellungs-, Shop- und Informationsmenüs
- 3 Kurs über Grund
- 4 Richtung zum anzusteuenden Wegpunkt
- 5 Steuerhilfe in Kompassform
- 6 Geschwindigkeit über Grund
- 7 zusätzlich zur Gestensteuerung: Zoom-In/Zoom-Out per Button
- 8 Zentrierung der Karte an der Schiffsposition
- 9 Peilfunktion
- 10 Trackaufzeichnung EIN/AUS
- 11 ein- und ausklappbares interaktives Funktionsmenü mit verschiedenen Ebenen – Beispiel zeigt Routenmenü



DIGITALE KARTEN ALS GUTSCHEINCODE-KARTEN

Die Delius Klasing Sportbootkarten sowie die Bände der Reihe Deutsche Binnenwasserstraßen sind nun auch als Gutscheincodes-Karten lieferbar. Die Gutscheincodes sind in der YACHT NAVIGATOR-App auf dem Smartphone, dem Tablet und dem Windows-PC einlösbar.

Weitere Informationen finden Sie unter www.delius-klasing.de/sportbootkarten

Alle Karten kosten € 19,99 (unverbindl. Preisempfl.)
Format 9,5 x 13,5 cm, mit Euroloch-Aufhängung

DEUTSCHE BINNENWASSERSTRASSEN:

Band 1: Mittellandkanal und Elbe-Seitenkanal
GTIN 9783667109767

Band 2: Die Elbe / Hamburg – Magdeburg und Elbe-Lübeck-Kanal
GTIN 9783667109774

Band 3: Berlin – Müritz – Dömitz / Mit Schweriner See
GTIN 9783667109781

Band 4: Von der Elbe zur Oder / Mit Potsdamer und Berliner Gewässern
GTIN 9783667109798

Band 5: Vom Rhein zur Nordsee – Duisburg/Wesel – Münster – Emden
GTIN 9783667109804

Band 6: Der Rhein – Rheinfelden bis Koblenz
GTIN 9783667109811

Band 7: Der Rhein – Koblenz bis Tolkamer
GTIN 9783667109828

Band 8: Oder & Peene – Oder ab Eisenhüttenstadt bis Stettin, mit Oberer Havel-Wasserstraße
GTIN 9783667109835

Band 9: Von der Ems zur Elbe
GTIN 4022692000263

DELIUS KLASING SPORTBOOTKARTEN

Satz 1: Kieler Bucht und Rund Fünen
GTIN 9783667108418

Satz 2: Mecklenburg-Vorpommern • Bornholm
GTIN 9783667108425

Satz 3: Westküste Schweden
GTIN 9783667108432

Satz 4: Großer Belt bis Bornholm
GTIN 9783667108449

Satz 5: Kattegat
GTIN 9783667108456

Satz 6: Limfjord • Skagerrak • Dänische Nordseeküste
GTIN 9783667108463

Satz 7: Adria 1
Venedig – Rijeka – Šibenik – Drvenik V.
GTIN 9783667108470

Satz 8: Adria 2
Zirje – Split – Dubrovnik – Bar
GTIN 9783667108487

Satz 9: Balearen
Mallorca • Ibiza • Menorca • Formentera
GTIN 9783667108494

Satz 10: Bodensee
GTIN 9783667108500

Satz 11: Ostküste Schweden 1
GTIN 9783667108517

Satz 12: Ostküste Schweden 2
GTIN 9783667108524

Satz 13: Polen und Litauen
GTIN 9783667108531

Satz 14: Götakanal mit Vänern und Vättern
GTIN 9783667108548

Satz 21: Deutsche Nordseeküste 1
GTIN 9783667108555

Satz 22: Deutsche Nordseeküste 2
GTIN 9783667108562

Satz 23: Niederländische Küste
GTIN 9783667108579



NL 1 - NV Atlas Nederland
Oostende naar Borkum

Das Revier zwischen Borkum und Oostende mit wichtigen Häfen der Region, ideal für Durchreisende und Überführungen
€ 59,90 [D] / € 59,90 [A]
 ISBN 978-3-932414-45-9



NL 2 - NV Atlas Nederland
Waddenzee

Detaillierter Kartensatz für die friesischen Inseln der Niederlande
€ 59,90 [D] / € 59,90 [A]
 ISBN 978-3-932414-46-6



NL 3 - NV Atlas Nederland
IJsselmeren en Randmeren Amsterdam

Der wohl umfangreichste Kartensatz für das IJsselmeer und die Randmeere mit vielen Details, Häfen und Ankerplätzen
€ 59,90 [D] / € 59,90 [A]
 ISBN 978-3-932414-47-3



NL 4 - NV Atlas Nederland
Rijn en Maas Delta
Staannde Mastroute tot Amsterdam

Die Karten für das Seegebiet Rhein-Delta beruhen auf amtlichen Daten und beinhalten zusätzliche Hafenpläne und Details
€ 59,90 [D] / € 59,90 [A]
 ISBN 978-3-932414-48-0



NL 5 - NV Atlas Nederland
Ooster- en Westerschelde
Belgische kust tot Dunkerque

Von der belgischen Küste bis Dunkerque mit vielen Infos und Detailplänen für Rotterdam und Amsterdam
€ 59,90 [D] / € 59,90 [A]
 ISBN 978-3-932414-49-7



NL 6 - NV Atlas Binnen
Waterkaart Nederland Noord
Friesland - Arnhem

Dieser Atlas umfasst die Regionen Friesland, Groningen, Drenthe sowie Overijssel und reicht bis an den Rhein bei Arnhem
€ 59,90 [D] / € 59,90 [A]
 ISBN 978-3-945902-56-1



NL 7 - NV Atlas Binnen
Waterkaart Nederland Zuid
Arnhem - Maastricht

Utrecht, Noord-Brabant, Limburg, Gelderland Südteil mit den beliebten Wassersportrevieren Biesbosch, Waal und Nederrijn
€ 59,90 [D] / € 59,90 [A]
 ISBN 978-3-945902-57-8



DE 10 - NV Atlas Nordfriesland
Sylt bis Helgoland & Eider

Die nordfriesischen Inseln mit Föhr und Amrum bis Helgoland, Gezeitenkalender inklusive
€ 59,90 [D] / € 59,90 [A]
 ISBN 978-3-945902-10-3



DE 11 - NV Atlas Elbe
Hamburg bis Helgoland

Der Kartensatz führt von der Süderelbe über Cuxhaven nach Helgoland und ist das Standardwerk für dieses reizvolle Revier
€ 59,90 [D] / € 59,90 [A]
 ISBN 978-3-945902-11-0



DE 12 - NV Atlas Weser
Bremen bis Helgoland & Jade

Der Kartensatz beinhaltet die Weser & Jade Region mit Bremerhaven und Wilhelmshaven bis Helgoland
€ 59,90 [D] / € 59,90 [A]
 ISBN 978-3-945902-12-7



DE 13 - NV Atlas Ostfriesland
Borkum bis Helgoland & Ems

Der Kartensatz Ostfriesische Inseln mit Borkum, Norderney und Wangerooge bis Helgoland
€ 59,90 [D] / € 59,90 [A]
 ISBN 978-3-945902-13-4



FR 1 - NV Atlas France
Oostende à Cherbourg

Die Küste der Hauts-de-France mit Le Havre bis Cherbourg
€ 59,90 [D] / € 59,90 [A]
 ISBN 978-3-945902-21-9

NV SEEKARTEN

- Papierkarten inkl. 365-Tage-Lizenz für die digitale Nutzung in der NV Charts App
- monatlicher Updateservice für viele Nord- und Ostseekarten
- cleveres Atlasformat, nominiert für den DAME Design Award
- NV Charts App

iPad · iPhone · Android · Mac OS X · Windows

Ostsee · Nordsee · Atlantik · Mittelmeer · Karibik · deutsche und niederländische Binnengewässer

Die Binnengewässer der Niederlande in zwei Kartensätzen

Die zahlreichen Gewässer, Flüsse, Kanäle und Grachten in den Niederlanden locken jedes Jahr Urlauber für eine Bootstour aufs Wasser. Auch aus Deutschland und den Nachbarländern fahren viele Freizeitkapitäne in die Niederlande. Die neuen Karten NV Atlas Binnen Nederland sind ein umfassendes und detailliertes Kartenwerk für die Navigation in den Binnenrevieren.

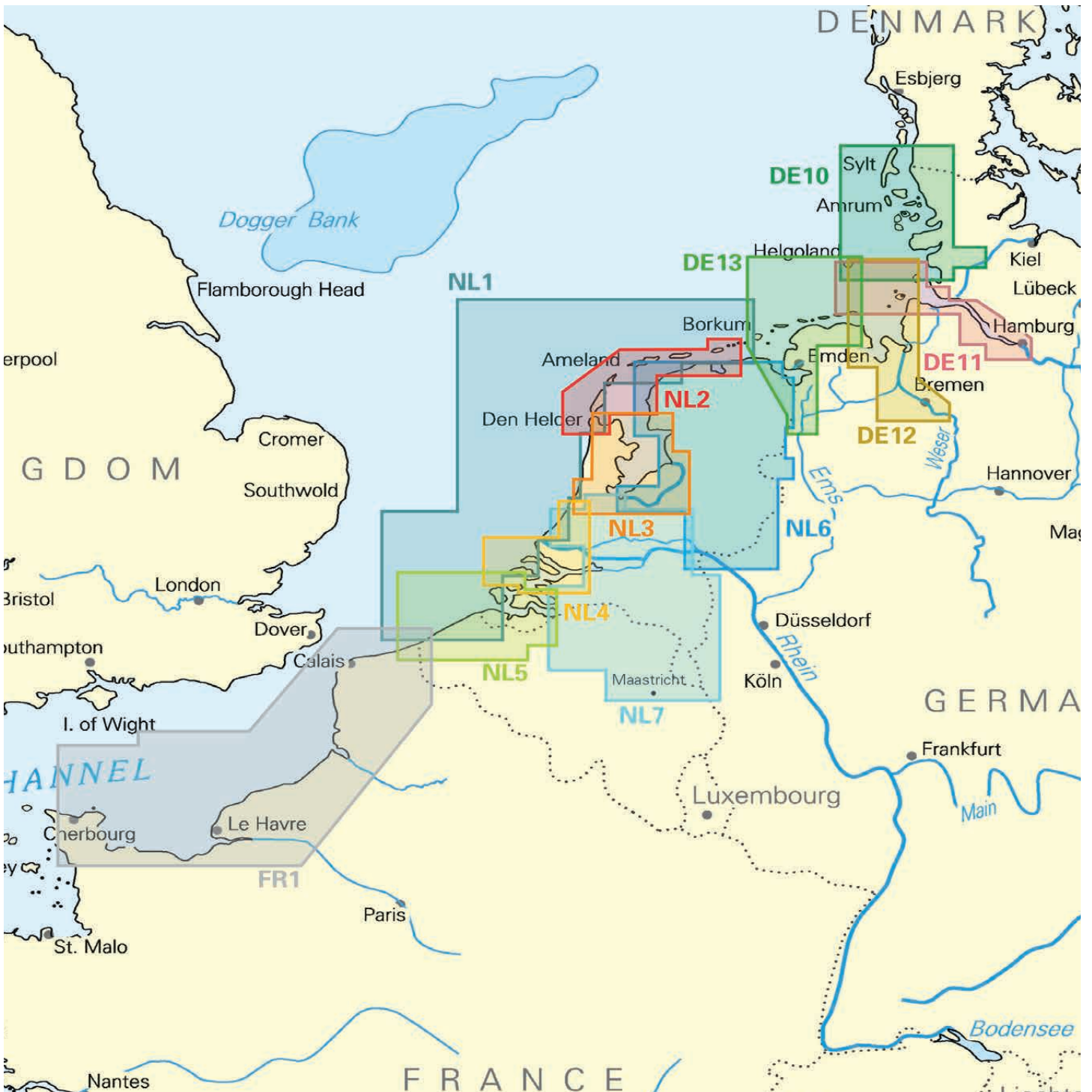
Zusammen mit den bestehenden fünf Sportbootkartensätzen NV NL1 bis NV NL5 decken die neuen Sportbootkarten die Niederlande komplett ab. Es gibt einen nahtlosen Übergang der Wasserwege zwischen den einzelnen Atlanten. Auch in der digitalen Navigation mit der nv charts App können mehrere Abdeckungen gleichzeitig geladen werden. Eine einfache Navigation für die Nutzer ist so sichergestellt.

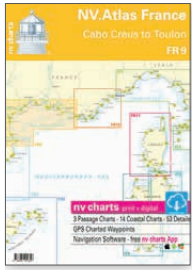
NV Atlas Binnen NL6 Waterkaart Nederland Noord

Dieser Atlas umfasst die Regionen Friesland, Groningen, Drenthe, Flevoland, Gelderland Nordteil und Overijssel, er reicht bis an den Rhein bei Arnhem. Im Westen gibt es einen nahtlosen Übergang in die IJsselmeer Abdeckung von nv charts NV NL3 und im Norden schließen die Kartensätze NV NL2 »Waddenzee« sowie NV DE13 Ems und »Ostfriesland« an. Die Staande Mastroute bis zum IJsselmeer ist enthalten.

NV Atlas Binnen NL7 Waterkaart Nederland Zuid

In diesem neuen Sportbootkartensatz sind die niederländischen Regionen Utrecht, Noord-Brabant, Teile von Zuid-Holland, Limburg, Gelderland Südteil mit den beliebten Wassersportrevieren Biesbosch, Waal und Nederrijn enthalten. Die Abdeckung reicht im Süden bis Maastricht. Dadurch wird ein direkter Übergang zu den Sätzen NV NL4 bzw. NV NL5 gewährleistet.





FR 9 - NV Atlas France
Cabo Creus to Toulon

Das Mittelmeer Frankreichs von Cabo Creus über Marseille, Le Grande-Motte nach Toulon

€ 59,90 [D] / € 59,90 [A]
ISBN 978-3-945902-35-6



FR 10 - NV Atlas France
Toulon to Menton - Monaco

Die Côte d'Azur von Toulon über St. Tropez und Cannes nach Monaco

€ 59,90 [D] / € 59,90 [A]
ISBN 978-3-945902-36-3



FR 11 - NV Atlas France
Corsica

„Mit diesem Kombipack sind Sie optimal für Ihren Törn rund um Korsika gerüstet!“

€ 59,90 [D] / € 59,90 [A]
ISBN 978-3-945902-37-0



ATL 3 - NV Atlas Atlantic
Atlantic Islands

Madeira · Canary I. · Azores · Cape Verde

Die atlantischen Inseln von den Kanaren über Madeira und Kap Verde zu den Azoren

€ 69,90 [D] / € 69,90 [A]
ISBN 978-3-945902-49-3



IT 1 - NV Atlas Italy
Menton to Elba

Entdecken Sie die Küste Liguriens von Menton bis Elba

€ 59,90 [D] / € 59,90 [A]
ISBN 978-3-945902-38-7



IT 2 - NV Atlas Italy
Elba to Naples

Die Westküste Italiens von Elba über Rom bis nach Neapel

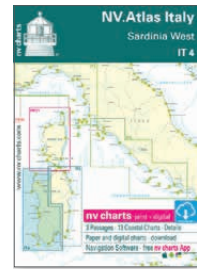
€ 59,90 [D] / € 59,90 [A]
ISBN 978-3-945902-39-4



IT 3 - NV Atlas Italy
Sardinia East

Die Ostküste Sardinien mit Olbia, Porto Cervo und Cagliari

€ 59,90 [D] / € 59,90 [A]
ISBN 978-3-945902-40-0




IT 4 - NV Atlas Italy
Sardinia West

Der Kartensatz für Sardinien Westküste mit Porto Torres und den relevanten Marinas der Region

€ 59,90 [D] / € 59,90 [A]
ISBN 978-3-945902-41-7



Alle Seekarten inkl. 365-Tage-Lizenz für die NV Charts App



GR 1 - NV Atlas Greece
Ionian Islands & Peloponnese
Albania

Die griechische Küste mit den Ionischen Inseln bis Albanien und der Halbinsel Peloponnes
€ 69,90 [D] / € 69,90 [A]
 ISBN 978-3-945902-51-6



GR 2 - NV Atlas Greece
Cyclades to Crete
Athens

Das Ägäische Meer mit den Inseln der Kykladen von Kreta bis Athen
€ 69,90 [D] / € 69,90 [A]
 ISBN 978-3-945902-52-3

POINTS OF INTEREST - POI

Mit der **NV Charts App** haben Sie die Möglichkeit, Teil der Karten-Community zu werden. Sie können Häfen, Ankerplätze und Navigationswarnungen in der digitalen Seekarte markieren und z.B. interessante Orte, die über die Navigation hinausgehen, wie etwa Restaurants, mit Bildern und Kommentaren ergänzen und Ihre Erfahrungen mit anderen Nutzern teilen. Zusätzlich bietet die NV Charts App eine automatische Routing-Funktion, eine Suche und alle Navigationsfunktionen zur GPS Navigation mit dem Telefon oder Tablet.



Inklusive

Navigationsfunktionen zur GPS Navigation mit dem Telefon oder Tablet.

DER NV ATLAS - EIN MODERNES FORMAT

NV Verlag Seekarten sind in einem herausragend praktischen, handlichen Atlas Heft Format erhältlich und bieten dadurch viele Vorteile gegenüber Formaten anderer Hersteller. Die Seekartenserien sind dabei von Nautikern und leidenschaftlichen Wassersportlern besonders auf die Bedürfnisse der Sportschiffahrt abgestimmt. Der NV Atlas ist mittig mit einer sehr flachen Klammerheftung versehen, sodass auch dort problemlos mit dem Kursdreieck gearbeitet werden kann. Dabei ermöglicht diese innovative Entwicklung ein schnelles Nachschlagen und immer bestens geordnete Seekarten bei gleichen Maßstäben. Der NV Atlas wird in einer vor Spritzwasser geschützten Kunststoffhülle geliefert. Aufgeschlagen entsprechen die Seekarten dem gängigen A2 Format, geschlossen dem Format A3. Dieses moderne Seekartenformat erfreut sich auf Segelbooten wie auf Motoryachten großer Beliebtheit und ist die bevorzugte Wahl vieler Wassersportler.





De Panne bis Den Helder,
Kartenserie 1801

Karten (DIN A2), in Kunststofftasche.
GTIN 8717073815159
€ 29,99 [D] / € 29,99 [A]



**Westerschelde, Vlissingen bis
Antwerpen und Kanal von Terneuzen
nach Gent,** Kartenserie 1803

Karten (DIN A2), in Kunststofftasche.
GTIN 8717073815272
€ 29,99 [D] / € 29,99 [A]



**Oosterschelde, Veerse Meer
und Grevelingenmeer**
Kartenserie 1805

Karten (DIN A2), in Kunststofftasche.
GTIN 8717073815203
€ 29,99 [D] / € 29,99 [A]



**Zoommeer, Volkerak, Spui,
Haringvliet, Hollandsch Diep**
Kartenserie 1807

Karten (DIN A2), in Kunststofftasche.
GTIN 8717073815210
€ 29,99 [D] / € 29,99 [A]



**Nieuwe Waterweg, Nieuwe/Oude
Maas, Spui en Noord, Dordtsche Kil,
Brielse Meer,** Kartenserie 1809

Karten (DIN A2), in Kunststofftasche.
GTIN 8717073815067
€ 29,99 [D] / € 29,99 [A]



**IJsselmeer, Randmeren und
Noordzeekanaal**
Kartenserie 1810

Karten (DIN A2), in Kunststofftasche.
GTIN 8717073815227
€ 29,99 [D] / € 29,99 [A]



**Waddensee (Westblad)
und angrenzende Noordzeekust**
Kartenserie 1811

Karten (DIN A2), in Kunststofftasche.
GTIN 8717073815326
€ 29,99 [D] / € 29,99 [A]



**Waddensee (Oostblad)
und angrenzende Noordzeekust**
Kartenserie 1812

Karten (DIN A2), in Kunststofftasche.
GTIN 8717073815333
€ 29,99 [D] / € 29,99 [A]



INT1/Karte 1
Zeichen und Abkürzungen
GTIN 9783964901620
€ 11,50 [D] / € 11,50 [A]



Übungskarte D 49
für Sportbootführerschein See
Sportküstenschifferschein
€ 19,- [D] Art.-Nr. 30101

Übungskarte 2656 (ohne Abb.)
für Sportseeschifferschein /
Sporthochseeschifferschein
€ 10,- [D] Art.-Nr. 30140

Aktuelle Informationen und Bestellnummern finden Sie unter www.delius-klasing.de/wassersport





Liz Clark
Die Wellenreiterin
Mein Traum vom Aussteigen

272 S., Form. 14,2 x 22 cm, Klappenbr.
€ 22,90 [D] / € 23,90 [A]
ISBN 978-3-667-11982-7



Manuel Vogel
Einfach Windsurfen lernen
Von den Basics bis zur Powerhalse

2. Aufl., 144 S., Form. 16,5 x 24 cm, kart.
€ 19,90 [D] / € 20,50 [A]
ISBN 978-3-667-11207-1



Gordon Eckardt, Swen de Graaf,
Bernd Matheis
Wingsurfen & Wingfoilen
Von den Anfängen bis zum ersten Sprungmanöver

1. Aufl., 220 S., Form. 21,0 x 21,0 cm,
Paperback
€ 29,90 [D] / € 30,80 [A]
ISBN 978-3-667-12374-9



Heinrich Mönster/Karl-Heinz Eden/
Behrus Bohr
Surfen für Einsteiger

52 S., Form. 21 x 28 cm, kart.
€ 16,90 [D] / € 17,40 [A]
ISBN 978-3-88412-395-9



Marcel Lamers
Windsurfen für Kids

E-BOOK (PDF)
48 S., Form. 21 x 29,7 cm, kart.
€ 9,99 [D]
ISBN 978-3-7688-8276-7



VDWS international
Kiteboarding
Work- und Stylebook

9. Aufl., 110 S., Form. 20 x 22 cm, kart.
€ 19,90 [D] / € 20,50 [A]
ISBN 978-3-667-11951-3



Frithjof Gauss
Wellenreiten
Vom Weißwasser bis zur grünen Welle

4. Aufl., 160 S., Form. 16,5 x 24 cm, kart.
€ 19,90 [D] / € 20,50 [A]
ISBN 978-3-667-10689-6



Christian Barth
SUP - Stand Up Paddling

Material - Technik - Spots
5. Aufl., 176 S., Form. 16,5 x 24 cm, kart.
€ 16,90 [D] / € 17,40 [A]
ISBN 978-3-667-11510-2



Steve Chismar
Stand Up Paddling
SUP - Faszination einer neuen Sportart

160 S., Form. 23 x 26,5 cm, Klappenbr.
€ 24,90 [D] / € 25,60 [A]
ISBN 978-3-7688-3581-7



Beate Egger/Philipp Moser
Yoga auf dem SUP

128 S., Form. 16,5 x 24 cm, kart.
€ 19,90 [D] / € 20,50 [A]
ISBN 978-3-667-12106-6



Martin Röhrig
Schrauben. Schlafen. Surfen.
Mein Bulli Sabbatical am Atlantik

224 S., Form. 15 x 22,5 cm, Flexcover
€ 19,90 [D] / € 20,50 [A]
ISBN 978-3-667-11249-1



Timm Kruse
Pilgern mit Paddel
Auf dem Jakobsweg mit SUP

208 S., Form. 14,2 x 22 cm, Klappenbr.
€ 19,90 [D] / € 20,50 [A]
ISBN 978-3-667-11978-0



Timm Kruse
Ein Mann, ein Board
Mit dem SUP die Donau runter

240 S., Form. 14,2 x 22 cm, Klappenbr.
€ 16,90 [D] / € 17,40 [A]
ISBN 978-3-667-11562-1



Andreas Erbe
Bjørn Dunkerbeck - Windsurfer.
Das Leben des erfolgreichsten Profisportlers aller Zeiten


144 S., epub-eBook
€ 19,99 [D] / € 19,99 [A]
ISBN 978-3-667-10414-4

FOLGENDE BÜCHER ERHALTEN SIE ALS EBOOK:

Ohne Abb.:

Michael Scott Moore
Wie das Wellenreiten über die Welt kam
epub-eBook
€ 15,99 [D] / € 15,99 [A]
ISBN 978-3-7688-8363-4

BACKLIST
TAUCHEN |
KAJAK




© Solvin Zankl, aus Kalender »Tiefseewesen 2023«



Dr. Richard Smith
Koralle & Co.
Warum die Unterwasserwelt für unser Überleben so wichtig ist

224 S., 21 x 24 cm, geb.
€34,90 [D] / € 35,80 [A]
ISBN 978-3-667-11898-1



Hanlon/Vecchione/Allcock
Octopus & Co.
Die faszinierende Welt der Tintenfische, Kraken und Kalmare

2. Aufl., 224 S., Form. 21 x 24 cm, geb.
€29,90 [D] / € 30,80 [A]
ISBN 978-3-667-11577-5



Solvin Zankl/Maika Nicolai
Tiefseewesen
Einblicke in eine kaum erforschte Welt

160 S., Form. 27 x 29 cm, geb.
€39,90 [D] / € 41,10 [A]
ISBN 978-3-667-11957-5



Lawson Wood
Dive
Die schönsten Tauchreviere der Welt

2. Aufl., 192 S., Form. 22,5 x 28,5 cm,
geb. mit SU
€29,90 [D] / € 30,80 [A]
ISBN 978-3-667-10243-0



Thomas Kromp/Hanjo Roggenbach/
Peter Bredebusch
Praxis des Tauchens
17. Aufl., 506 S., Form. 15 x 22,5 cm, geb.
€ 29,90 [D] / € 30,80 [A]
ISBN 978-3-667-11366-5



Kromp/Roggenbach/Bredebusch
Tauchausbildung zum CMAS*
7. Aufl., 208 S., Form. 14,8 x 22,5 cm,
kart.
€ 14,90 [D] / € 15,40 [A]
ISBN 978-3-667-10997-2




Peter Bredebusch
**Deutsches Tauchsportabzeichen Basic /
Deutsches Tauchsportabzeichen * (CMAS*)**
Einfach tauchen lernen
112 S., Form. 14,8 x 21 cm, kart.
€ 12,90 [D] / € 13,40 [A]
ISBN 978-3-667-12367-1



Deutsches Tauchsportabzeichen/***
(CMAS**/CMAS***)**
Sicheres Tauchen lernen
320 S., Form. 14,8 x 21 cm, kart.
€ 24,90 [D] / € 25,60 [A]
ISBN 978-3-667-11706-9




Verband Deutscher Sporttaucher
**Aufbaukurs Orientierung beim Tauchen /
Aufbaukurs Gruppenführung**
144 S., Form. 14,8 x 21 cm, kart.
€ 16,90 [D] / € 17,40 [A]
ISBN 978-3-667-11831-8



**Aufbaukurs Tauchsicherheit
und Rettung / Medizin-Praxis /
Herz-Lungen-Wiederbelebung (VDST)**
184 S., Form. 14,8 x 21 cm, kart.
€ 16,90 [D] / € 17,40 [A]
ISBN 978-3-667-12095-3



Stephanie Naglschmid
Lass uns tauchen!
Tauchpraxis für Kinder und Jugendliche
5. Aufl., 80 S., Form. 21 x 29,7 cm, kart.
€ 14,90 [D] / € 15,40 [A]
ISBN 978-3-667-11518-8




Dagmar Andres-Brümmer/Mike Marić
Monoflosse
*Schwimmen und Tauchen wie ein Delfin.
Training · Technik · Ausrüstung*
128 S., Form. 16,5 x 24 cm, Klappenbr.
€ 19,90 [D] / € 20,50 [A]
ISBN 978-3-667-11680-2



Nik Linder/Phil Simha
Apnoe
*Techniken, Geheimnisse und Lifestyle
des Freediving*
3. Aufl., 128 S.,
Form. 16,5 x 24 cm, Klappenbr.
€ 19,90 [D] / € 20,50 [A]
ISBN 978-3-667-10664-3



Dagmar Andres-Brümmer, Jennifer Wendland
Apnoetauchen
Grundlagen - Trainingstipps - Praxis
6., überarb. Aufl., 176 S.,
Form. 16,5 x 24,0 cm, Englisch Broschur
€ 18,00 [D] / € 18,50 [A]
ISBN 978-3-667-11988-9



Nik Linder/Phil Simha
Apnoe & Meditation
*Mit Relaxation entspannt zum Erfolg -
im Wasser und im Alltag*
136 S., Form. 23 x 26,5 cm,
Klappenbr.
€ 24,90 [D] / € 25,60 [A]
ISBN 978-3-667-10959-0



Logbuch für Taucher
80 S., Form. 10 x 14 cm, geb.
€ 9,95 [D] / € 10,30 [A]
ISBN 978-3-667-11855-4



Jürgen Gerlach
Der Kajak
Das Lehrbuch für den Kanusport
6. Aufl., 156 S., 15 x 22,5 cm, geb.
€ 22,90 [D] / € 23,60 [A]
ISBN 978-3-667-12183-7



Jürgen Gerlach
Kanufahren
Perfekt paddeln mit Kajak und Kanadier
128 S., Form. 14,8 x 21 cm, kart.
€ 19,90 [D] / € 20,50 [A]
ISBN 978-3-667-11266-8

KALENDER WASSERSPORT

© Carlo Borrenghi / aus Kalender: Faszination Foilsegeln 2023



NEU

Kurt Arrigo
The Art Of Sailing 2023

13 farbige Blätter, mit Bilderläuterungen,
Format 47 x 67,5 cm

€39,90 [D] / € 39,90 [A]
ISBN 978-3-667-12320-6




NEU

Faszination Foilsegeln 2023

13 farbige Blätter, mit Bilderläuterungen,
Format 67,5 x 47 cm

€39,90 [D] / € 39,90 [A]
ISBN 978-3-667-12301-5



Etwas Meer bitte! 2023

54 farbige Blätter,
Format 24 x 32 cm

€19,90 [D] / € 19,90 [A]
ISBN 978-3-667-12300-8



NEU

Segeln exklusiv 2023


13 farbige Blätter,
mit Bilderläuterungen,
Format 100 x 52 cm

€ 128,- [D] / € 128,- [A]
ISBN 978-3-667-12316-9

Schönheit des Segelns 2023

13 farbige Blätter, mit Bilderläuterungen,
Format 45 x 33 cm

€ 16,90 [D] / € 16,90 [A]
ISBN 978-3-667-12313-8




Carlo Borlenghi

Yachting 2023

13 farbige Blätter, mit Bilderläuterungen,
Format 70 x 57 cm

€ 45,- [D] / € 45,- [A]
ISBN 978-3-667-12330-5



NEU

Nico Krauss

Segelmomente 2023

13 schwarz-weiß Blätter,
mit Bilderläuterungen,
Format 100 x 52 cm

€ 98,- [D] / € 98,- [A]
ISBN 978-3-667-12314-5



Solvin Zankl
Tiefseewesen 2023

13 farbige Blätter, mit Bilderläuterungen,
Format 70 x 57 cm

€ 45,- [D] / € 45,- [A]

ISBN 978-3-667-12333-6


NEU

Historische Schiffsplakate 2023

13 farbige Blätter, mit Bilderläuterungen,
Format 47 x 67,5 cm

€ 34,90 [D] / € 34,90 [A]

ISBN 978-3-667-12303-9



Ray Collins

Waves 2023

13 farbige Blätter, mit Bilderläuterungen,
Format 70 x 57 cm

€ 45,- [D] / € 45,- [A]

ISBN 978-3-667-12323-7



DAS ORIGINAL

HISTORISCHE SCHIFFSPLAKATE 2023

Edition Maritim


Nico Krauss

Yacht Classic 2023

13 farbige Blätter, mit Bilderläuterungen,
Format 67,5 x 47 cm

€ 39,90 [D] / € 39,90 [A]

ISBN 978-3-667-12328-2





Yacht Horizonte 2023

13 farbige Blätter,
Format 67,5 x 47 cm


€ 39,90 [D] / € 39,90 [A]
ISBN 978-3-667-12329-9



Segeln 2023

13 farbige Blätter, mit Bilderläuterungen,
Format 56 x 45,5 cm


€ 26,90 [D] / € 26,90 [A]
ISBN 978-3-667-12315-2



Windjammer 2023

13 farbige Blätter, mit Bilderläuterungen,
Format 56 x 45,5 cm

€ 26,90 [D] / € 26,90 [A]
ISBN 978-3-667-12326-8



Boote 2023

13 farbige Blätter, mit Bilderläuterungen,
Format 56 x 45,5 cm



€ 26,90 [D] / € 26,90 [A]
ISBN 978-3-667-12293-3

Leuchttürme der Welt 2023

54 farbige Blätter,
Format 24 x 32 cm

€ 19,90 [D] / € 19,90 [A]

ISBN 978-3-667-12308-4



Whale Watching 2023

13 farbige Blätter,
Format 67,5 x 47 cm

€ 39,90 [D] / € 39,90 [A]

ISBN 978-3-667-12324-4



Dive 2023

13 farbige Blätter, mit Bilderläuterungen,
Format 56 x 45,5 cm

€ 26,90 [D] / € 26,90 [A]

ISBN 978-3-667-12331-2



SUP 2023

13 farbige Blätter, mit Bilderläuterungen,
Format 56 x 45,5 cm

€ 26,90 [D] / € 26,90 [A]

ISBN 978-3-667-12318-3

Surf 2023

13 farbige Blätter, mit Bilderläuterungen,
Format 56 x 45,5 cm

€ 26,90 [D] / € 26,90 [A]

ISBN 978-3-667-12319-0



Wingsurfing 2023

13 farbige Blätter, mit Bilderläuterungen,
Format 56 x 45,5 cm

€ 26,90 [D] / € 26,90 [A]

ISBN 978-3-667-12327-5



Kitesurfing 2023

13 farbige Blätter, mit Bilderläuterungen,
Format 56 x 45,5 cm

€ 26,90 [D] / € 26,90 [A]

ISBN 978-3-667-12332-9

Neu bei Delius Klasing: eindrucksvolle Geschenkartikel

www.delius-klasing.de/philippi



GIORGIO

Visitenkarten-Doppeletui
Leder, Nickel, poliert, magnetisch,
schwarz | 9,5 x 6,4 x 1,7 cm

€ 28,90 (UVP)

GTIN 4022692004209



Vela

Schlüsselanhänger, Nickel,
hochglanzpoliert,
9 cm (l)

€ 14,90 (UVP)

GTIN 4022692002854

Philippe

Hamburger Hocker

Hocker mit Segeltau
Aluminium, matt verzinkt,
bzw. Nickel poliert
Design: Andreas Ostwald
42 cm (h)

€ 399,00 (UVP) | silber
GTIN 4022692002755

€ 349,00 (UVP) | grau
GTIN 4022692002748

Hamburger Streuer

Salz- + Pfefferstreuer, Nickel,
schwarz und hochglanzpoliert, Tau
Design: Andreas Ostwald
4,7 cm (h)
19,90 € (UVP)
dunkel GTIN 4022692002816
hell GTIN 4022692002779



Hamburger Türstopper

Türstopper mit Tau,
Aluminium, matt verzinkt,
bzw. Nickel poliert
Design: Andreas Ostwald
12 cm (h), 1,4 kg



€ 44,90 (UVP)

grau GTIN 4022692002786

€ 54,90 (UVP)

silber GTIN 4022692002793



FIRE

Tischkamin (einzeln), Glas, Stahl,
Glasfaserdochte, Flusssteine
Ø 23 x 14 (h) cm

€ 159,- (UVP)

GTIN 4022692004186

MARLON

Windlicht (einzeln), mund-
geblasenes Glas, echtes Leder

€ 29,90 (UVP)

GTIN 4022692004193



Die App zur Prüfungsvorbereitung



AMTLICHER FRAGENKATALOG

ZUSÄTZLICHE
ERLÄUTERUNGEN

KARTEIKARTEN-SYSTEM

LERNFORTSCHRITT-
STATISTIK

PROGRAMMUPDATES

SCHLÜSSELWÖRTER

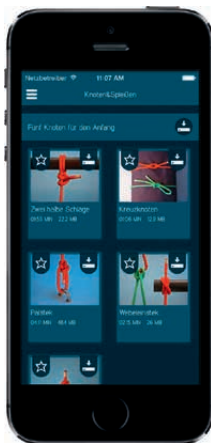
PRÜFUNGSSIMULATION

MERKEN-FUNKTION



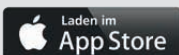
Erhältlich bei **amazon.de**

Die Knoten & Spleißen App




50 ausführliche und
kommentierte Videos:

- 32 Knoten
- 4 Techniken zum korrekten Aufschießen, Werfen und Belegen von Leinen
- 6 Taklinge und Bändsel
- 15 Spleiße

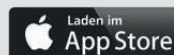


Die Modernes Tauwerk spleißen App



Ausführliche und kom-
mentierte Videos:

- Spleißwerkzeuge und Grundfertigkeiten
- Spleißen von einfach geflochtenem Tauwerk ohne Kern
- Spleißen von modernen Tauen mit Kern

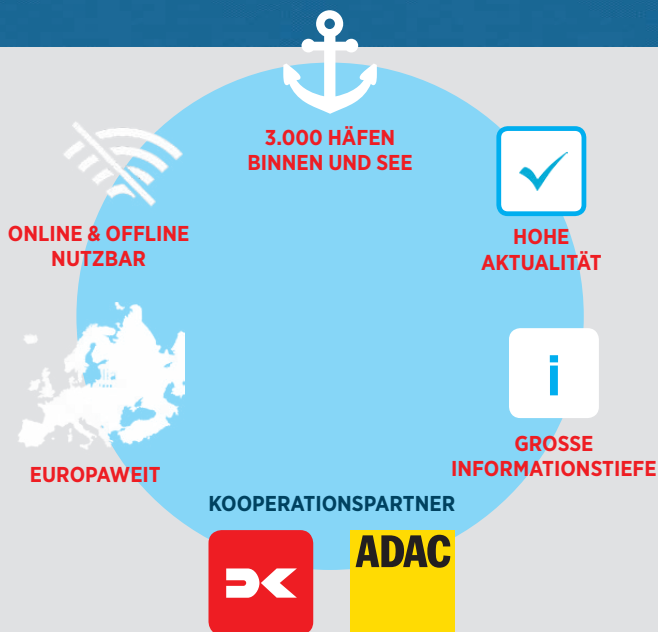


Hier sparen 
ADAC Mitglieder!

PORT GUIDE



Die Hafenerführer-App für iOS und Android



JETZT DEN NÄCHSTEN TÖRN PLANEN

3.000 HÄFEN IN EUROPA



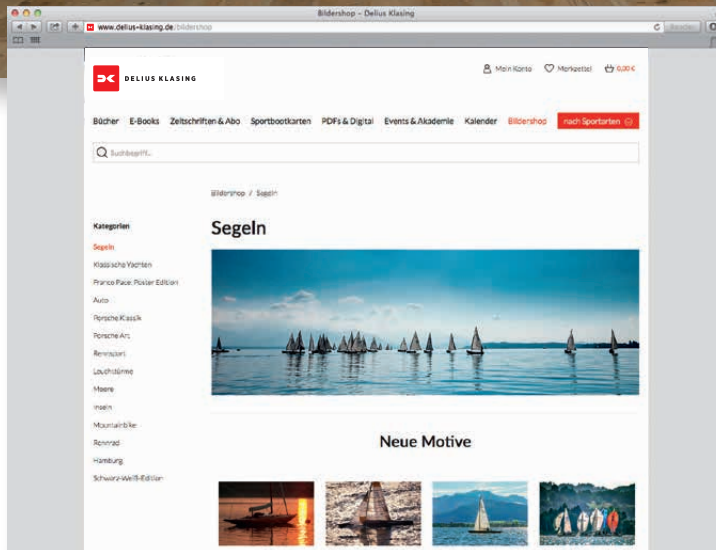
[/ WWW.PORT-GUIDE.COM /](http://WWW.PORT-GUIDE.COM)

Exklusive Fotografien für Ihr Zuhause.

Die besten Motive bekannter Fotografen: Franco Pace, Gianfranco Forza, Nico Krauss, Gabi Reichert, Markus Greber u.w.

www.deli-us-klasing.de/bildershop


© archideaphoto - fotolia | Wandmotiv: Gianfranco Forza



Motive aus den Kategorien:

- Segeln
- Surfen
- Meere
- Leuchttürme
- Polarlicht
- Rennrad
- Mountainbike
- Klettern
- Auto

Format und Ausstattung



Acrylglas



Leinwand



Alu-Dibond

DIE BESTEN SEITEN DES WASSERSPORTS



YACHT
Europas größtes Segelmagazin



BOOTE
Europas größtes Motorboot-Magazin



BOOTE EXCLUSIV
Die Welt der Superyachten



SURF
Europas größtes Windsurf-Magazin



SUP
Das Magazin für Stand-Up-Paddling

WIR SIND FÜR SIE DA!

🏠 www.delius-klasing.de

☎ + 49 521 559955

@ order@delius-klasing.de

✉ Delius Klasing Verlag GmbH

Siekerwall 21

33602 Bielefeld

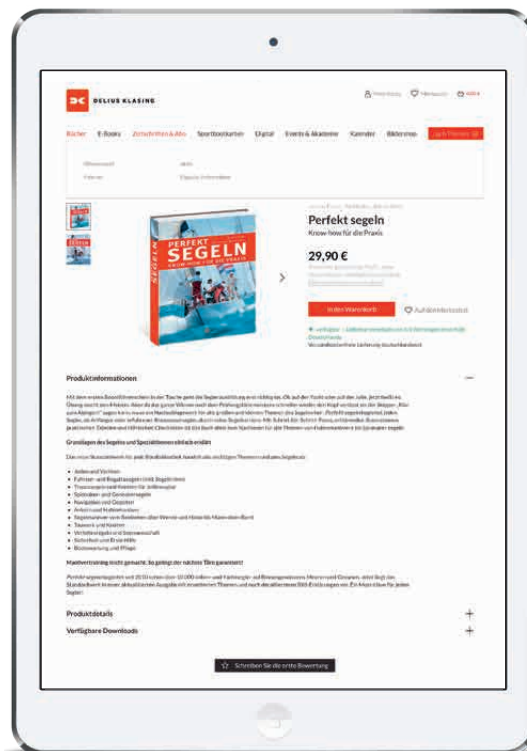
📘 facebook.com/deliuskasingverlag

📷 instagram.com/delius_klasing_verlag

🐦 twitter.com/deliuskasing

▶ youtube.com/DeliusKlasingVerlag

Viele weitere Informationen, Videos und Leseproben zu unseren Büchern, Zeitschriften, Kalendern und unserem Bildershop finden Sie unter www.delius-klasing.de



Ansprechpartner Handel

Telefon 0521/559-0

Fax 0521/559-115

buch@delius-klasing.de

www.delius-klasing.de

Auslieferung Deutschland:

Hanseatische Gesellschaft für

Verlagsservice mbH

Weidestr. 122a

22083 Hamburg

Telefon 040/84 00 08-88

Fax: 040/84 00 08-55

bestellung@hgv-online.de

Marketing- und Vertriebsleitung:

Kirsten Lenz

Telefon 0521/559-300

k.lenz@delius-klasing.de

Vertrieb Buchhandel:

Anke Uspelkat

Telefon 0521/559-309

a.uspelkat@delius-klasing.de

Vertrieb Fachhandel:

Georg Christ

Telefon 0521/559-307

g.christ@delius-klasing.de

Ute Valdorf

Telefon 0521/559-308

u.valdorf@delius-klasing.de

Werbung:

Nadine Strathmann

Telefon 0521/559-306

n.strathmann@delius-klasing.de

Pressereferent Buch:

Carsten Hark

Telefon 0521/559-904

c.hark@delius-klasing.de



DELIUS KLASING

Bestell-Nr. 4022692004483

