

NOVITÄTEN UND BACKLIST

WASSERSPORT

SEGELN | MOTORBOOT | TAUCHEN | SURFEN

FRÜHJAHR
2020



DELIUS KLASING

NOVITÄTEN

WASSERSPORT
3-5
KALENDER
44-45

BACKLIST
6
WASSERSPORT

Bildbände	6-8
Kochbücher	8
Maritime Notizbücher	8
Erlebnisberichte	9-12
Sachbücher	12
Unterhaltung	12
Krimi/Thriller	12
Maritime Bibliothek	12
Führerscheine	13-17
Funkzeugnisse	18
Prüfungsmaterial	19

Surfen	45
Tauchen	46-47
Kajak	47

KALENDER	48-53
-----------------------	-------

Philippi Accessoires	54-55
Digital	56-57
Bildershop	58
Magazine	59

Praxis

Seemannschaft	20
Funk	20
Einsteiger	21
Kinder/Jugendliche	22
Regatta/Kat	22
Fahrtensegeln	23
Motorboot	23
Wetter	24
Navigation	24
Technik/Wartung	25
Knoten	25
Bootsbau	25
Logbücher	26
Meer-Minis	26
Praxiswissen	26-27
Yachtbücherei	27-28
Reise	29-34
Binnenkarten	35
Einzelkarten	35
Sportbootkarten	36-39
Navigationsoftware	39
NV Karten	40-43
Niederl. Hydrograph. Institut/BSH	44


DELIUS KLASING

Die angegebenen Preise entsprechen dem Stand vom 15.12.2019.
Titel- und Preisänderungen vorbehalten.



Corentin de Chatelperron/Nina Fasciaux

Sailing for Future


Mit Low-Tech und Low-Budget um die Welt

Der Ingenieur Corentin de Chatelperron und seine Mitsegler suchen auf jeder Etappe ihrer Reise die genialste Low-Tech-Idee. An Bord ihres Katamarans »Nomad of the Sea« überprüfen sie anschließend die Alltagstauglichkeit des Produkts – und optimieren es, wo nötig. Denn die Crew ist davon überzeugt, dass diese Erfindungen echtes Potenzial haben, um die Umweltprobleme des 21. Jahrhunderts zu bewältigen.

240 S., 110 Fotos,
Form. 21 x 24 cm, Klappenbr.

€ 24,90 [D] / € 25,60 [A]

ISBN 978-3-667-11851-6



Ocean Lovers

Stars / Hotspots / Hintergründe und das blaue Wunder

Dieses Bookazine begleitet die International Ocean Film Tour 2020, stellt Protagonisten, Teams und Menschen mit Leidenschaft für die Meere der Welt in den Mittelpunkt. Gewidmet ist es allen Ocean Lovers! Serviert werden viel Meer- und echter Mehrwert samt aufregender Weekend-Reisetipps und einer Fülle von Inspiration für alle, die das Leben auf und unter dem Wasser magisch anzieht.

160 S., 100 Fotos, Form. 21 x 28 cm, kart.

€ 12,- [D] / € 12,40 [A]

ISBN 978-3-667-11243-9



Guirec Soudée

Segeln mit Huhn

Guirec & Monique und ihre verrückte Reise um die Welt

Vier Atlantiküberquerungen und eine ganz besondere Reisebegleitung, die Skipper Guirec Soudée dabei an seiner Seite hatte: Huhn Monique war seit den Kanarischen Inseln mit an Bord. Monique hockte begeistert auf der Pinne und trug mit weit mehr als 1.000 gelegten Eiern ihren Teil zur frischen Nahrung bei.

208 S., 338 Fotos, 73 Illustrationen,
Form. 21 x 24 cm, Klappenbr.

€ 29,90 [D] / € 30,80 [A]

ISBN 978-3-667-11885-1



Wilfried Erdmann

Ich bin auf See

Mein Bild vom Segeln

Wilfried Erdmann ist und bleibt Deutschlands bekanntester Segler – am 26. April 2020 ist sein 80. Geburtstag. Mit seiner ersten Einhand-Weltumsegelung 1966–68 sorgte er für eine Sensation, einem breiten Publikum wurde Erdmann bekannt durch seine Extremfahrten u.a. gegen den Wind um die Welt. Für seine große Fangemeinde erscheint anlässlich seines Geburtstags eine auf 800 Exemplare limitierte und signierte Sonderausgabe.

240 S., 130 Fotos, Form. 18 x 24 cm,
geb. im Schubler

€ 45,- [D] / € 46,30 [A]

ISBN 978-3-667-11853-0



Silke Hansen

... und jetzt das Wetter

Die beliebteste Minute der Tagesschau

Wie funktioniert das berühmte »Azorenhoch«? Diese und viele weitere Fragen und Geschichten zum Wetter und zu Deutschlands »beliebtester« Sendeminute klärt die Leiterin der ARD-Wetterredaktion Silke Hansen. Das Ganze illustriert mit vielen Grafiken und Fotos aus den vergangenen 60 Jahren Wettervorhersage und von heute.

160 S., 144 Fotos und Abb.,
Form. 16,5 x 24 cm, Flexcover

€ 19,90 [D] / € 20,50 [A]

ISBN 978-3-667-11829-5



Dr. Richard Smith

Koralle & Co.

Warum die Unterwasserwelt für unser Überleben so wichtig ist

»Koralle & Co.« entführt den Leser in den Atlantik, Pazifik und den Indischen Ozean. Dieses komplexe System der Unterwasserwelt ist jahrhundertlang gewachsen, doch es ist mehr und mehr vom Untergang bedroht. Dieses Buch zeigt Wege auf, wie wir das sensible Ökosystem schützen, erhalten und auch wieder aufbauen können.

224 S., 300 Fotos, 21 x 24 cm, geb.

€ 34,90 [D] / € 35,80 [A]

ISBN 978-3-667-11898-1



Martin Stock/Tim Schröder

Wunderwelt Wattenmeer


Das Weltnaturerbe neu entdecken

Das Wattenmeer ist weltweit das größte zusammenhängende System aus Sand- und Schlickwatten mit einer weitgehend natürlichen Dynamik. Es ist Speisekammer und Laichstätte, Überwinterungsplatz, Brutgebiet und Lebensraum. Mit diesem prächtigen Bildband, angereichert mit informativen Hintergrundtexten, wird die Einzigartigkeit der Landschaft dem Naturinteressierten nähergebracht.

160 S., 100 Fotos,
Form. 21 x 24 cm, geb.

€ 19,90 [D] / € 20,50 [A]

ISBN 978-3-667-11860-8



Thomas Larsson

Holzboote

Renovieren und Instandhalten

Praktische Einführung in die Grundlagen rund um Fragen der Pflege, Konservierung und Ausbesserung von Holzbooten. Nach der Lektüre kann jeder Schiffsbesitzer, ganz gleich ob Holzboot, Kreuzer, Kutter oder Motorboot, den Aufbau seines Schiffs nachvollziehen und sich auch an größere Reparaturen wagen.

4. Aufl., 288 S., 115 Fotos und Abb., Form. 16,5 x 24 cm, geb.

€ 29,90 [D] / € 30,80 [A]

ISBN 978-3-667-11436-5



Duncan Wells
Stressfrei navigieren


Törn erfolgreich planen und durchführen

Das Buch für einen praxisnahen Einstieg in die Bordnavigation: Es behandelt die grundlegenden Methoden und ist für Anfänger geeignet. Durch die Vorstellung fortgeschrittener Techniken geht Autor Wells aber auch auf erfahrene Navigatoren ein. Mit anschaulichen Diagrammen, übersichtlichen Tabellen und Videos.

160 S., 406 Fotos und Abb.,
Form. 19,2 x 23 cm, kart.

€ 22,90 [D] / € 23,90 [A]

ISBN 978-3-667-11810-3



Christian Tiedt
BOOTE Bordbuch

Das BOOTE Bordbuch im Taschenformat ist der praktische Begleiter in allen wichtigen Situationen an Bord und an Land. Das mit einem praktischen Farbleitsystem ausgestattete Bordbuch beantwortet mit kompakten Texten die häufigsten Fragen zu folgenden Themenkomplexen: Fahrregeln im Binnen- und Seebereich, Törnpraxis, Notsituationen, Chartern uvm.

304 S., 268 Fotos und Abb.,
Form. 10 x 14 cm, Flexcover

€ 14,90 [D] / € 15,40 [A]

ISBN 978-3-667-11826-4



Logbuch für Taucher

Taucher sollten bzw. müssen (z.B. für höherwertige Scheine oder das Ausleihen von Equipment) ihre Tauchgänge nachweisen können. Zur sicheren und einfachen Dokumentation dient dieses Tauchlogbuch. Ausgelegt für rund 100 Tauchgänge mit je zwei Tauchgängen pro Seite, ist dieses Büchlein für jeden Taucher hilfreich.

80 S., 30 Abb., Form. 10 x 14 cm, geb.

€ 9,95 [D] / € 10,30 [A]

ISBN 978-3-667-11855-4




Verband Deutscher Sporttaucher
Aufbaukurs Orientierung beim Tauchen / Aufbaukurs Gruppenführung

Bis ein Taucher einen Tauchschein machen kann, muss er Module zu einzelnen Themen nachweisen. Die wichtigsten Themen für den Erwerb des Tauchscheins CMAS**/** sind dabei die, die sich mit der Orientierung unter Wasser und dem Führen von Gruppen beschäftigen. Dieses Buch ermöglicht es dem Taucher, parallel zum Besuch des Aufbaukurses, die notwendigen Kenntnisse in Theorie und Praxis nachzuschlagen.

144 S., 60 Fotos und Abb.,
Form. 14,8 x 21 cm, kart.

€ 16,90 [D] / € 17,40 [A]

ISBN 978-3-667-11831-8



Per Hotvedt
Hafenguide Griechenland 1


Ionisches Meer - Peloponnes - Golf von Korinth - Athen - Saronischer Golf - Albanien

Übersichtliches Ein-Seiten-Konzept: pro Hafen ein beschriftetes Luftbild, detaillierter Hafenplan und eine kurze Beschreibung inklusive Hinweisen zur Ansteuerung, zu Liegeplätzen, Serviceeinrichtungen und Sehenswürdigkeiten.

2., vollständig überarb. Aufl.,
264 S., 304 Fotos, 237 Hafenpläne,
11 Karten, Form. 21 x 29,7 cm,
spiralgeb.

€ 69,90 [D] / € 71,90 [A]

ISBN 978-3-667-11511-9



Gerd Radspieler/Melanie Haselhorst/
Kenneth Dittmann


Törnführer Griechenland 3
Ostägäische Inseln - Dodekanes - Kreta

Alles, was der passionierte Skipper für eine gelungene Planung braucht: Der umfassende Revierguide deckt alle wichtigen Ziele ab: von der Ostägäis mit den Inseln Samos, Chios und Ikaria über den Dodekanes-Archipel mit beliebten Zielen wie Rhodos und Kos bis nach Süden zur größten Insel Kreta.

7., vollst. überarb. Aufl., 272 S.,
110 Fotos, ca. 180 farbige Pläne,
Form. 16,5 x 24 cm, Klappenbr.

€ 34,90 [D] / € 35,90 [A]

ISBN 978-3-667-11503-4



Gerti und Harm Claußen
Törnführer Schweden 2


Südküste - Ostküste - Öland - Gotland

Alles, was Sie für einen gelungenen Törn rund um Südschweden und Schwedens Ostküste brauchen. Alle wichtigen Informationen zu Land und Revier sowie zu Anlege- und Versorgungsmöglichkeiten sind übersichtlich und kompakt dargestellt. So finden Sie auf jeder Schären-tour ein idyllisches Plätzchen, um die Seele baumeln zu lassen.

8., vollst. überarb. Aufl., 368 S.,
368 Fotos, ca. 340 farbige Pläne,
Form. 16,5 x 24 cm, Klappenbr.

€ 34,90 [D] / € 35,90 [A]

ISBN 978-3-667-11660-4



Gerd Radspieler
Törnführer Balearen

Mallorca - Menorca - Cabrera - Ibiza - Espalmador - Formentera

Das Buch führt Sie mit kompakten Texten und zahlreichen Fotos von Insel zu Insel. Allgemeine Reiseinformationen helfen Ihnen schon vor dem Ablegen bei der Planung Ihres Segelurlaubs, die detailreichen Übersichtspläne und zahlreichen Fotos erleichtern die sichere Navigation an Bord.

10., vollst. überarb. Aufl.,
216 S., 71 Fotos, 130 Karten und
Hafenpläne, Form. 16,5 x 24 cm,
Klappenbr.

€ 34,90 [D] / € 35,90 [A]

ISBN 978-3-667-11657-4



Jan Werner
Törnführer Nordseeküste 1
Cuxhaven bis Den Helder

Revierexperte Jan Werner stellt in seinem Törnführer die besten Segeltörns zwischen Cuxhaven und Den Helder vor. Dabei lässt er die Besonderheiten der Navigation in den Gezeitengewässern der holländischen und deutschen Nordsee nicht außer Acht und erklärt alles Wissenswerte von Grund auf, sodass auch Einsteiger den nächsten Nordseehafen sicher ansteuern können.

9., vollst. überarb. Aufl., 272 S.,
 133 Fotos, 83 Karten und Pläne,
 Form. 16,5 x 24 cm, Klappenbr.

€ 34,90 [D] / € 35,90 [A]

ISBN 978-3-667-11661-1



Jan Werner
Törnführer Holland 1
Zeeland und die südlichen Provinzen

Die 13 schönsten Törns durch Zeeland und die südlichen Provinzen der Niederlande: Nehmen Sie Kurs auf prächtige Städte wie Maastricht, Haarlem und Amsterdam oder steuern Sie den Nationalpark Biesbosch an. Segeln Sie auf dem IJsselmeer und unternehmen Sie eine Bootstour nach Rotterdam. Die Möglichkeiten für einen spannenden Törn sind vielfältig!

5., vollst. überarb. Aufl., 232 S., 107 Fotos,
 ca. 78 Karten und Pläne, Form. 16,5 x 24 cm,
 Klappenbr.

€ 34,90 [D] / € 35,60 [A]

ISBN 978-3-667-11747-2




RCC Pilotage Foundation
Küstenhandbuch Ostsee
*Deutschland, Dänemark, Schweden,
 Finnland, Russland, Baltikum, Polen*

Alles Wichtige für Langstreckensegler in einem Band: Mit vielen Fotos und Plänen sowie relevanten Landesinformationen, Übersichtskarten, Angaben zu Distanzen, Leuchtufern, Seekarten etc. Zudem Beschreibungen der wichtigsten Häfen inklusive Ansteuerung, Liege- und Versorgungsmöglichkeiten. Die RCC Pilotage gibt diverse Handbücher zu Revieren weltweit heraus.

480 S., 380 Fotos, ca. 350 Karten und Pläne,
 Form. 21 x 30 cm, geb.

€ 69,90 [D] / € 71,90 [A]

ISBN 978-3-667-11846-2




Bodo Müller/Jürgen Straßburger
Küstenhandbuch Kroatien und Montenegro
Split – Ulcinj mit Skadar-See

Dieses Kartenwerk enthält 43, z.T. ausklappbare Seekartenausschnitte, in die die Pläne der Häfen, Marinas und Ankerbuchten integriert sind. Das Revier im Detail: Festlandküste von Split bis Dubrovnik sowie die Inseln Brač, Hvar, Vis, Korčula, Pelješac und Mljet, Festlandküste von Herceg-Novi bis Ulcinj sowie Skadar-See.

4., vollst. überarb. Aufl., 80 S., 35 Fotos, ca.
 43 Karten und 230 Hafenpläne, Form. 22 x
 30 cm, Spiralbindung

€ 29,90 [D] / € 30,80 [A]

ISBN 978-3-667-11748-9



Manfred Fenzl
Der Rhein
*Vom Rheinfall bis zur Nordsee und zum
 IJsselmeer. Neckar bis Heidelberg und
 Lahn bis Limburg*

Revierführer mit Hochrhein, Oberrhein, Mittelrhein und dem Niederrhein inklusive des Rheins in den Niederlanden, zusätzlich noch die Nebenflüsse Neckar, Lahn, Gelderse IJssel und Maas. Die detaillierten Karten enthalten die Flusskilometer, Brücken, Schleusen, Liegeplätze, Tankstellen und Sliprampen.

8., vollst. überarb. Aufl., 208 S.,
 285 Fotos, Form. 21 x 30 cm, geb.

€ 54,- [D] / € 55,60 [A]

ISBN 978-3-667-11740-3



**Berlin – Müritz – Dömitz /
 Mit Schweriner See**
Deutsche Binnenwasserstraßen 3

Dieses Kartenwerk mit Textteil zeigt die Fluss- und Kanalverläufe, Brücken mit Durchfahrtshöhen, Häfen, Schleusen, UKW-Funk, Tankstellen, Pegel und Fähren sowie Bauwerke: u. a. Havel-Oder-Wasserstraße von Berlin bis Liebenwalde, Müritz-Havel-Wasserstraße durch Mecklenburger Kleinseen bis zur Müritz mit den Gewässern in Richtung Schweriner See.

3., vollst. akt. Aufl., 80 S., 380 Fotos,
 mit Yacht Navigator und Jahreslizenz der
 dig. Karte, Form. 21 x 29,7, Spiralbind.

€ 34,90 [D] / € 35,90 [A]

ISBN 978-3-667-11673-4

BACKLIST WASSERSPORT

© Nico Krauss, aus Kalender »Schönheit des Segelns 2021«



Nico Krauss/Lasse Johannsen
Faszination Meterklasse Yachten
Die eleganten Regattaklassiker

144 S., Form. 26,5 x 34,6 cm, geb. mit SU
€ 29,90 [D] / € 30,80 [A]
ISBN 978-3-667-10421-2



Nico Krauss/Lasse Johannsen
Kleine Klassiker
Geliebte Evergreens unter Segeln

144 S., Form. 24 x 30 cm, geb. m. SU
€ 29,90 [D] / € 30,80 [A]
ISBN 978-3-667-11072-5



Nico Krauss/Lasse Johannsen
Grazile Klassiker
Geschichte und Faszination der Schärenkreuzer

144 S., Form. 24 x 30 cm, geb. mit SU
€ 29,90 [D] / € 30,80 [A]
ISBN 978-3-667-11569-0



Jochen Halbe
Dehler
Yachtbau aus Leidenschaft / A Passion for Yacht Building

208 S., Form. 24 x 30 cm,
geb., zweisprachig (dt./engl.)
€ 29,90 [D] / € 30,80 [A]
ISBN 978-3-7688-3848-1



Kurt Schubert
Bilder vom Segeln

144 S., Form. 24 x 28 cm, Klappenbr.
€ 14,90 [D] / € 15,40 [A]
ISBN 978-3-7688-3767-5



W. Behnken/L. Prinz/G. Thomssen (Hrsg.)
Segeln exklusiv
Die Welt der Superyachten / The World of Superyachts

288 S., Form. 24,5 x 34 cm,
geb. mit SU, zweisprachig (dt./engl.)
€ 29,90 [D] / € 30,80 [A]
ISBN 978-3-7688-3386-8




Jill Bobrow/Kenny Wootton/Dana Jinkins
Spektakuläre Superyachten
Design und Einrichtung im Detail

232 S., Form. 23,5 x 31 cm, geb. mit SU
€ 19,90 [D] / € 19,90 [A]
ISBN 978-3-7688-2633-4



Olivier Puget
Windjammer der Welt

192 S., Form. 24 x 31 cm, geb.
€ 14,90 [D] / € 14,90 [A]
ISBN 978-3-89225-596-3



François Chevalier
Atlas der legendären Seewege
224 S., Form. 17 x 28,5 cm, geb.
€ 34,90 [D] / € 35,90 [A]
ISBN 978-3-667-11413-6



Olivier Le Carrer
Die Vermessung der Ozeane
Welt- und Seekarten von der Antike bis zur Neuzeit
2. Aufl., 128 S., Form. 27 x 36,5 cm,
geb. mit SU
€ 15,- [D] / € 15,- [A]
ISBN 978-3-667-10725-1

SONDER-
PREIS



Martin Muth
Kroatien
Mit Slowenien - Häfen und Küsten von oben
160 S., Form. 23 x 26,5 cm, geb. mit SU
€ 29,90 [D] / € 30,80 [A]
ISBN 978-3-7688-2603-7



Martin Stock/Tim Schröder
Wunderwelt Wattenmeer
Das Weltnaturerbe neu entdecken
160 S., Form. 21 x 24 cm, geb.
€ 19,90 [D] / € 20,50 [A]
ISBN 978-3-667-11860-8

NEU
Frühj. '20




Birgit Radebold/Thomas Ernst
St. Peter-Ording
Kult-Ort an der Küste
3. Aufl., 144 S., Form. 21 x 24 cm, geb.
€ 19,90 [D] / € 20,50 [A]
ISBN 978-3-7688-3909-9



Maik Brandenburg/Harald Schmitt
Rügen neu entdecken
Insel, Orte, Originale
160 S., Form. 21 x 24 cm, geb.
€ 24,90 [D] / € 25,60 [A]
ISBN 978-3-667-10935-4



Othmar Kyas
Föhr neu entdecken
Insel, Orte, Originale
144 S., Form. 21 x 24 cm, geb.
€ 19,90 [D] / € 20,50 [A]
ISBN 978-3-667-11507-2



Jean Guichard
Leuchttürme
280 S., Form. 19,7 x 22 cm, kart.
€ 19,90 [D] / € 19,90 [A]
ISBN 978-3-89225-635-9




Thomas Ebelt
Lichter über dem Meer
Leuchttürme an Europas Küsten
144 S., Form. 17,5 x 28,5 cm, Klappenbr.
€ 5,- [D] / € 5,- [A]
ISBN 978-3-667-10934-7



SONDER-
PREIS



Reinhard Scheiblich
40 deutsche Leuchttürme, die man gesehen haben muss
96 S., Format 12 x 18 cm, Klappenbr.
€ 12,90 [D] / € 13,30 [A]
ISBN 978-3-667-11281-1



Arved Fuchs
Die Umrundung des Nordpols
40 Jahre Expeditionen
368 S., 100 Farbfotos, Form. 16,5 x 24 cm, geb. m. SU, mit DVD
€ 49,90 [D] / € 51,10 [A]
ISBN 978-3-667-11168-5



Arved Fuchs
Grönland
Meine Abenteuer in Eis und Schnee
144 S., Form. 21 x 28 cm, geb. mit SU
€ 29,90 [D] / € 30,80 [A]
ISBN 978-3-667-10282-9



Arved Fuchs/Peter Sandmeyer/
Harald Schmitt
Polarlicht in den Segeln
Eine Winterreise zu den Lofoten
2. Aufl., 144 S., Form. 22 x 28 cm, geb.
€ 29,90 [D] / € 30,80 [A]
ISBN 978-3-7688-3673-9



Stefan Glowacz/Tanja Valérien-Glowacz
Grönland Coast to Coast
Stefan Glowacz Expeditionen
240 S., Form. 30 x 24 cm, geb.
€ 49,90 [D] / € 51,30 [A]
ISBN 978-3-667-11422-8



Michael Poliza/Christian Krug (Text)
Island
300 S., Form. 24 x 30 cm, geb.
€ 39,90 [D] / € 41,10 [A]
ISBN 978-3-667-11414-3



Das Titanic-Bordbuch
Eine Handreichung für Passagiere
128 S., Form. 12 x 18 cm, geb.
€ 14,90 [D] / € 15,40 [A]
ISBN 978-3-667-11079-4




Jutta Riegel
Hausboot Love

128 S., Form. 24 x 18 cm, geb.
€ 19,90 [D] / € 20,50 [A]
ISBN 978-3-667-11208-8



Fridays for Future
(Könnte - Würde - Hätte) Machen. Jetzt.

176 S., Form. 23 x 23 cm, Klappenbr.
€ 19,90 [D] / € 20,50 [A]
ISBN 978-3-667-11820-2



Claudia Seifert/Fotos: Julia Hoersch
Kochen nach Beaufort-Box
Rezepte für jede Windstärke

184 S., Form. 14,2 x 22 cm, in Box
€ 19,90 [D] / € 20,50 [A]
ISBN 978-3-667-11702-1



Wolfgang Mader/Johannes Geurtz
Mediterrane Bordküche
Die besten Rezepte aus der Pantry

176 S., Form. 17,5 x 28,5 cm, Klappenbr.
€ 19,90 [D] / € 20,50 [A]
ISBN 978-3-667-10277-5




Harald Mertes/Neil Hollander
Der Koch ist Kapitän

7. Aufl., 208 S., Form. 12,5 x 22 cm,
mit Topflappen in Blechdose verpackt
€ 19,90 [D] / € 20,50 [A]
ISBN 978-3-922117-59-9



Maritimes Notizbuch
Illustration: Muschel,
Spruch: Love the Sea
GTIN 4022692001741



Maritimes Notizbuch
Illustration: Meerjungfrau
GTIN 4022692001758



Maritimes Notizbuch
Illustration: Wale,
Spruch: Ocean Lover
GTIN 4022692001734



Maritimes Notizbuch
Illustration: Maritime Welten
GTIN 4022692001765

MARITIME NOTIZBÜCHER VITAMIN SEA



Maritimes Notizbuch (türkis)
Spruch: Es liegt nicht an Dir,
es liegt am Steg ...
GTIN 4022692001697



Maritimes Notizbuch (rot)
Spruch: Nach dem Törn ist
vor dem Törn
GTIN 4022692001703



Maritimes Notizbuch
Fotomotiv: Segelyachten
vor Anker
GTIN 4022692001710



Maritimes Notizbuch
Fotomotiv: Segelyacht
in Traumbucht
GTIN 4022692001727


- ♦ mit Lesebändchen und Gummiband zum Verschließen
- ♦ eingearbeitete Papiertasche für Fotos, Tickets etc.
- ♦ Format DIN A5, 128 Seiten
- ♦ jedes Notizbuch € 9,95 [D]



Laura Dekker
Ein Mädchen, ein Traum
Solo um die Welt
 6. Aufl., 324 S., Form. 15 x 22,5 cm,
 Flexcover
€ 12,90 [D] / € 13,30 [A]
 ISBN 978-3-667-11465-5



Guido Dwersteg
Einhand um den Atlantik
 308 S., Form. 13,5 x 21,5 cm, geb. mit SU
€ 22,90 [D] / € 23,60 [A]
 ISBN 978-3-667-10427-4



Astrid Erdmann
Die Weltumseglerin
 288 S., Form. 14,2 x 22 cm, geb. mit SU
€ 22,90 [D] / € 23,60 [A]
 ISBN 978-3-7688-2596-2



Cati und Johannes Erdmann
Zu zweit auf See
Auf Schlingerkurs ins Segelabenteuer
 320 S., Format 13,5 x 21,5 cm,
 geb. mit SU
€ 22,90 [D] / € 23,60 [A]
 ISBN 978-3-667-11275-0



Wilfried Erdmann
Allein gegen den Wind
Nonstop in 343 Tagen um die Welt
 6. Aufl., 272 S., Form. 13,5 x 21,5, kart.
€ 14,90 [D] / € 15,40 [A]
 ISBN 978-3-667-11022-0
 DVD: **€ 19,90** [D]
 ISBN 978-3-7688-7142-6



Wilfried Erdmann
Die magische Route
Als erster Deutscher allein und nonstop um die Erde
 5. Aufl., 248 S.,
 Form. 13,5 x 21,5 cm, kart.
€ 14,90 [D] / € 15,40 [A]
 ISBN 978-3-667-10268-3



Wilfried Erdmann
Die skandinavische Acht
Segeln mit Kathena X
 2. Aufl., 272 S.,
 Form. 13,5 x 21,5 cm, kart.
€ 14,90 [D] / € 15,40 [A]
 ISBN 978-3-667-10626-1



Wilfried Erdmann
Ein deutscher Segelsommer
 4. Aufl., 224 S.,
 Form. 13,5 x 21,5 cm, kart.
€ 19,90 [D] / € 20,50 [A]
 ISBN 978-3-667-11803-5



Wilfried Erdmann
Ich bin auf See
Mein Bild vom Segeln
 240 S., Form. 18 x 24 cm, geb. im Schuber
€ 45,- [D] / € 46,30 [A]
 ISBN 978-3-667-11853-0



Wilfried Erdmann
Ich greife den Wind
Erinnerungen
 640 S., Form. 13,5 x 21,5 cm, Klappenbr.
€ 19,90 [D] / € 20,50 [A]
 ISBN 978-3-667-11218-7



Wilfried Erdmann
Kathena und mein Logbuch nach Norden
 240 S., 30 Farbfotos,
 Form. 13,5 x 21,5 cm, geb. mit SU
€ 22,90 [D] / € 23,60 [A]
 ISBN 978-3-667-11071-8



Wilfried Erdmann
Mein Schicksal heißt KATHENA
 4. Aufl., 272 S.,
 Form. 13,5 x 21,5 cm, kart.
€ 19,90 [D] / € 20,50 [A]
 ISBN 978-3-667-11805-9



Wilfried Erdmann
Gegenwind im Paradies
 4. Aufl., 232 S.,
 Form. 13,5 x 21,5 cm, kart.
€ 19,90 [D] / € 20,50 [A]
 ISBN 978-3-667-11804-2



Wilfried Erdmann
Segelzeit
Reiseaufzeichnungen aus nah und fern
 296 S., Form. 13,5 x 21,5 cm, kart.
€ 14,90 [D] / € 15,40 [A]
 ISBN 978-3-667-10428-1



Wilfried Erdmann
Warum wir immer weitersegeln
 256 S., Form. 14,2 x 22 cm, geb. mit SU
€ 19,90 [D] / € 20,50 [A]
 ISBN 978-3-667-11703-8



Egmont M. Friedl
Ich bin dann mal segeln
Mein Traumtörn in 26 Etappen

224 S., Form. 15 x 22,5 cm, Flexcover
€ 22,90 [D] / € 23,60 [A]
ISBN 978-3-667-10937-8



Arved Fuchs
Im Schatten des Pols
Auf Shackletons Spuren im härtesten Meer der Welt

240 S., Form. 21 x 24 cm, Flexcover
€ 19,90 [D] / € 20,50 [A]
ISBN 978-3-7688-3834-4



Arved Fuchs
Grenzen sprengen
Erfahrungen aus Extremsituationen erfolgreich nutzen

5. Aufl., 348 S., Form. 15 x 22,5 cm, Klappenbr.
€ 19,90 [D] / € 20,50 [A]
ISBN 978-3-667-11285-9



Dagmar Garlin
Garlix auf großer Fahrt
Die Welt umsegeln mit Fremden und Freunden

300 S., Form. 14,2 x 22 cm, Klappenbr.
€ 16,90 [D] / € 17,40 [A]
ISBN 978-3-667-11428-0



Mareike Guhr
Blau Türkis Grün
Warum ich um die Welt gesegelt bin

2. Aufl., 168 S., Form. 21 x 24 cm, Klappenbr.
€ 24,90 [D] / € 25,60 [A]
ISBN 978-3-667-11424-2



Anna Haubrich/Christoph Vougeggis
Per Anhalter über den Atlantik
Raus aus der Schule, rein ins Abenteuer

304 S., Form. 14,2 x 22 cm, Klappenbr.
€ 16,90 [D] / € 17,40 [A]
ISBN 978-3-667-11580-5



Boris Herrmann
Nonstop
Blühtig nach Segeln / Driven by the Sea

176 S., Form. 21 x 24 cm, Klappenbr.,
zweisprachig (dt./engl.)
€ 29,90 [D] / € 30,80 [A]
ISBN 978-3-667-11435-8



Johanna & Lutz Klostermann
Work Sail Balance
In Teilzeit um die Welt

256 S., Format 13,5 x 21,5 cm,
geb. mit SU
€ 22,90 [D] / € 23,60 [A]
ISBN 978-3-667-11276-7



Maximilian Leßner
Im Zweifel für den Segelsommer
Aussteigen statt Aufsteigen

224 S., Form. 15 x 22,5 cm,
Flexcover, QR-Codes
€ 22,90 [D] / € 23,60 [A]
ISBN 978-3-667-10557-8



Maximilian Leßner
Da geht noch watt
Segeln an der Nordseeküste

224 S., Form. 15 x 22,5 cm, Flexcover
€ 19,90 [D] / € 20,50 [A]
ISBN 978-3-667-11426-6



Christian Irrgang
Ostseemenschen
Ein Segeltörn mit 51 bemerkenswerten Begegnungen

224 S., Form. 15 x 22,5 cm, Flexcover
€ 22,90 [D] / € 23,60 [A]
ISBN 978-3-667-10941-5



Corina Lendfers
Vierzig Fuß für vierzehn Füße
Familienleben unter Segeln

256 S., Form. 13,5 x 21,5 cm, geb. mit SU
€ 22,90 [D] / € 23,60 [A]
ISBN 978-3-667-10936-1



Clara Mare
Chillen in Flottillen
Raus aus dem Büro - rein ins Segelabenteuer

160 S., Form. 12 x 18 cm, Klappenbr.
€ 14,90 [D] / € 15,50 [A]
ISBN 978-3-667-11557-7



Dirk W. Mennewisch
Out of office
Freiheit unter Segeln

5. Aufl., 288 S., Form. 14,2 x 22 cm, kart.
€ 14,90 [D] / € 15,40 [A]
ISBN 978-3-667-11675-8



Bernard Moitessier
Der verschenkte Sieg

9. Aufl., 260 S.,
Form. 13,5 x 21,5 cm, kart.
€ 14,90 [D] / € 15,40 [A]
ISBN 978-3-667-10625-4



Kristina Müller
Freiheit auf Zeit
Weltumsegler erzählen

2. Aufl., 240 S., Form. 13,5 x 21,5 cm, geb.
€ 22,90 [D] / € 23,60 [A]
ISBN 978-3-667-11075-6



Christine und Bodo Müller
Über die Ostsee in die Freiheit
Dramatische Fluchtgeschichten

9. Aufl., 230 S.,
Form. 13,5 x 21,5 cm, kart.
€ 14,90 [D] / € 15,40 [A]
ISBN 978-3-7688-0925-2



Svenja Neumann
Aërodynamisch
Mein Segelsommer in der Dänischen Südsee

224 S., Form. 15 x 22,5 cm, Flexcover
€ 22,90 [D] / € 23,60 [A]
ISBN 978-3-667-11273-6



Doris Renoldner/Wolfgang Slanec
Frei wie der Wind
Unter Segeln zu den entlegensten Winkeln der Welt

296 S., Form. 15 x 21,5 cm, kart.
€ 14,90 [D] / € 15,40 [A]
ISBN 978-3-667-10938-5



Doris Renoldner/Wolfgang Slanec
So wild wie das Meer
Unter Segeln von der Adria in die Arktis

ca. 256 S., Form. 15 x 22,5 cm, Flexcover
€ 22,90 [D] / € 23,60 [A]
ISBN 978-3-667-10944-6



Doris Renoldner/Wolfgang Slanec
Hart wie das Eis
Unter Segeln durch die Nordwestpassage

240 S., Form. 15 x 22,5 cm, Flexcover
€ 19,90 [D] / € 20,50 [A]
ISBN 978-3-667-11427-3



Sönke Roeber
1200 Tage Samstag
Weltumsegelung mit Hippopotamus

280 S., Form. 13,5 x 21,5 cm, kart.
€ 14,90 [D] / € 15,40 [A]
ISBN 978-3-667-10818-0



Benjamin Schaschek/Hannes Koch
Sailing Conductors
Zwei Leichtmatrosen auf der weltweiten Suche nach Musik. Mit Audio-CD

360 S., Form. 13,5 x 21,5 cm, geb. mit CD
€ 5,- [D] / € 5,- [A]
ISBN 978-3-667-10160-0



Bobby Schenk
80.000 Meilen und Kap Hoorn
Ein Segelabenteuer

4. Aufl., 400 S., Form. 14,2 x 22 cm, kart.
€ 14,90 [D] / € 15,40 [A]
ISBN 978-3-667-11555-3




Guirec Soudée
Segeln mit Huhn
Guirec & Monique und ihre verrückte Reise um die Welt

208 S., Form. 21 x 24 cm, Klappenbr.
€ 29,90 [D] / € 30,80 [A]
ISBN 978-3-667-11885-1



Nicolas Thon
Folkeboot Paula
Eine Liebesgeschichte mit 1,20 Meter Tiefgang

224 S., Form. 15 x 22,5 cm, Flexcover
€ 24,90 [D] / € 25,60 [A]
ISBN 978-3-667-11076-3



Steffi von Wolff
Aufgetakelt
Roman

336 S., Form. 12 x 18 cm, kart.
€ 12,90 [D] / € 13,30 [A]
ISBN 978-3-667-11429-7




Steffi von Wolff
HafenKino
Mein Mann, seine Alte und ich.

224 S., Format 12 x 18 cm, Flexcover
€ 16,90 [D] / € 17,40 [A]
ISBN 978-3-667-11274-3



Seglerbeichten
Yachties erleichtern ihr Gewissen

11. Aufl., 144 S.,
Form. 12 x 18 cm, geb. mit SU
€ 5,- [D] / € 5,- [A]
ISBN 978-3-7688-1458-4



Reinhard C. Böhle
Lieder-Seesack
Seemannslieder und Shanties zum Mitsingen

9. Aufl., 144 S.,
Form. 10 x 14 cm, Flexcover
€ 9,95 [D] / € 10,30 [A]
ISBN 978-3-667-10237-9



Sehnsuchtsrevier Ostsee

256 S., Form. 16,5 x 24 cm, flex. geb.
€ 24,90 [D] / € 25,60 [A]
ISBN 978-3-667-11707-6




Corentin de Chatelperron/Nina Fasciaux
Sailing for Future
Mit Low-Tech und Low-Budget um die Welt

240 S., Form. 21 x 24 cm, Klappenbr.
€ 24,90 [D] / € 25,60 [A]
ISBN 978-3-667-11851-6



Ocean Lovers
Stars / Hotspots / Hintergründe und das blaue Wunder

160 S., Form. 21 x 28 cm, kart.
€ 12,- [D] / € 12,40 [A]
ISBN 978-3-667-11243-9




Jutta Rabe
Die Estonia
War es ein Anschlag? War Atommaterial an Bord? Neue Beweise, neue Erkenntnisse.

288 S., Form. 14,2 x 22 cm, Klappenbr.
€ 16,90 [D] / € 17,40 [A]
ISBN 978-3-667-11715-1



Rob Mundle
Hölle auf hoher See
10 Kapitäne berichten

240 S., Form. 12,5 x 21 cm, geb. mit SU
€ 5,- [D] / € 5,- [A]
ISBN 978-3-7688-3572-5



Sam Llewellyn
Black Fish – Tödlicher Beifang

272 S., Form. 14,2 x 22 cm, Klappenbr.
€ 16,90 [D] / € 17,40 [A]
ISBN 978-3-667-11705-2



Sam Llewellyn
Singlehand – Tödlicher Kurs

336 S., Form. 14,2 x 22 cm, Klappenbr.
€ 16,90 [D] / € 17,40 [A]
ISBN 978-3-667-11704-5



Nick Ward/Sinead O'Brien
Allein mit dem Tod
Eine verschwiegene Tragödie vom Fastnet Race 1979

2. Aufl., 232 S.,
Form. 13,5 x 21,5 cm, kart.
€ 14,90 [D] / € 15,40 [A]
ISBN 978-3-7688-3575-6

€ 5,-

Maritime Bibliothek



ISBN 978-3-667-11271-2



ISBN 978-3-667-11077-0



ISBN 978-3-667-10683-4



ISBN 978-3-667-10680-3

Auch als Paperback:

ISBN 978-3-7688-0925-2



ISBN 978-3-667-11272-9



ISBN 978-3-667-11078-7



ISBN 978-3-667-10681-0



ISBN 978-3-667-10682-7

WELCHER SCHEIN WOFÜR?



Sportbootführerschein mit dem Geltungsbereich Binnenschiffahrtsstraßen Segel / Antriebsmaschine (SBF-Binnen)

Amtlicher Führerschein zum Führen von motorisierten Sportbooten mit mehr als 11,03 kW (15 PS) Nutzleistung und weniger als 20 m Länge, auf dem Rhein mit mehr als 3,68 kW (5 PS) und weniger als 15 m Länge (jeweils ohne Ruder und Bugspriet). Vorgeschrieben auf den Bundeswasserstraßen im Binnenbereich sowie für Segelboote mit mehr als 6 m² Segelfläche auf bestimmten Wasserstraßen in Berlin und Brandenburg.

Zulassung:
Segeln ab 14 Jahren,
Antriebsmaschine ab 16 Jahren

Theorie:
Fragebogen zu maßgebenden schiffahrtspolizeilichen Vorschriften sowie zu nautischen und technischen Kenntnissen zur sicheren Führung eines Sportboots auf Bundeswasserstraßen im Binnenbereich.

Praxis:
Praktische Anwendung der zur sicheren Führung eines Sportboots erforderlichen theoretischen Kenntnisse (Manöver/Knoten).



Sportbootführerschein mit dem Geltungsbereich Seeschiffahrtsstraßen Segel / Antriebsmaschine (SBF-See)

Amtlicher Führerschein zum Führen von motorisierten Sportbooten mit mehr als 11,03 kW (15 PS) Nutzleistung. Vorgeschrieben auf den Seeschiffahrtsstraßen bis 3 sm seewärts der Festlandküste.

Zulassung:
ab 16 Jahren

Theorie:
Fragebogen zu maßgebenden schiffahrtspolizeilichen Vorschriften, zu nautischen und technischen Kenntnissen sowie zu Seemannschaft und Wetterkunde zur sicheren Führung eines Sportboots auf Seeschiffahrtsstraßen.

Praxis:
Praktische Anwendung der zur sicheren Führung eines Sportboots erforderlichen theoretischen Kenntnisse (Manöver/Knoten).



Sportküstenschifferschein (SKS)

Amtlicher, empfohlener Führerschein zum Führen von Yachten mit Antriebsmaschine und unter Segel in Küstengewässern (alle Meere bis 12 sm Abstand von der Festlandküste).

Zulassung:
ab 16 Jahren, Besitz SBF-See, Nachweis von 300 Seemeilen auf Yachten in Küstengewässern

Theorie:
Fragebogen, Kartenaufgabe und ggf. mündliche Prüfung in den Bereichen Navigation, Seemannschaft, Schifffahrtsrecht und Wetterkunde (erweiterte Kenntnisse).

Praxis:
Anwendung der theoretischen Kenntnisse über das Führen einer Yacht in Küstengewässern, Rettungsmanöver und andere ausgewählte Manöver, Vorführen sonstiger Fertigkeiten.



Sportseeschifferschein (SSS)

Amtlicher, empfohlener Führerschein zum Führen von Yachten mit Antriebsmaschine und unter Segel in küstennahen Seegewässern (alle Meere bis 30 sm sowie Ost- und Nordsee, Kanal, Bristolkanal, Irische und Schottische See, Mittelmeer und Schwarzes Meer).

Zulassung:
ab 16 Jahren, Besitz SBF-See, Nachweis von 1000 Seemeilen auf Yachten in küstennahen Seegewässern als Wachführer oder dessen Vertreter (nach Erwerb SBF-See)

Theorie:
Jeweils eine schriftliche und ggf. mündliche Prüfung in den Fächern Navigation, Seemannschaft, Schifffahrtsrecht und Wetterkunde (umfangreiche Kenntnisse).

Praxis:
Anwendung der theoretischen Kenntnisse über das Führen einer Yacht in küstennahen Seegewässern. Neben den Pflichtaufgaben (Rettungsmanöver, Seekartenarbeit, Radar) sind ausgewählte Manöver und sonstige Fertigkeiten vorzuführen.



Sporthochseeschifferschein (SHS)

Amtlicher, empfohlener Führerschein zum Führen von Yachten mit Antriebsmaschine und unter Segel auf weltweiter Fahrt (alle Meere).

Zulassung:
ab 18 Jahren, Besitz SSS, Nachweis von 1000 Seemeilen auf Yachten im Seebereich als Wachführer (nach Erwerb des Sportseeschifferscheins)

Theorie:
Schriftliche Prüfung in den Fächern Navigation, Schifffahrtsrecht und Wetterkunde sowie mündliche Prüfung im Fach Handhabung von Yachten: Nachweisen umfangreicher und vertiefter Kenntnisse u. a. der astronomischen Navigation, des internationalen Seerechts, tropischer Wirbelstürme, Handhabung eines Sextanten (Messen, Bestimmen, Erläutern).

Praxis:
Keine praktische Prüfung.



UKW-Sprechfunkzeugnis für den Binnenschiffahrtsfunk (UBI)

Amtliche bzw. amtlich anerkannte Berechtigung zum Bedienen und Beaufsichtigen einer Schiffsfunkstelle auf Binnenschiffahrtsstraßen. International und unbefristet gültig.

Zulassung:
ab 15 Jahren

Theorie:
Fragebogen zu wesentlichen Merkmalen des Binnenschiffahrtsfunks, Rangfolge und Arten des Funkverkehrs, Funkstellen, Frequenzen und ihre Nutzung, Automatisches Senderidentifikationssystem (ATIS), Bestimmungen / Veröffentlichungen zum Binnenschiffahrtsfunk und Technik einer Funkanlage.

Praxis:
Aufgaben zur Abwicklung des Binnenschiffahrtsfunks (Abgabe und Aufnahme von Anrufen, Verwendung der Buchstabiartafel; Not-, Dringlichkeits- und Sicherheitsmeldungen). Für Inhaber des SRC oder LRC sind die theoretische und die praktische Prüfung zum UBI verkürzt. Prüfungen zum SRC oder LRC und UBI sind ggf. an einem Tag möglich.



Beschränkt gültiges Funkbetriebszeugnis / Short Range Certificate (SRC)

Amtliche Berechtigung zur Ausübung des Seefunkdienstes im weltweiten Seenot- und Sicherheitsfunksystem (GMDSS) für UKW (Reichweite bis ca. 35 sm) auf Sportbooten. International und unbefristet gültig.

Zulassung:
ab 15 Jahren

Theorie:
Fragebogen zu den Bereichen mobiler Seefunkdienst, GMDSS, öffentlicher und nicht öffentlicher Seefunkdienst sowie englische Sprache in Wort und Schrift zum Austausch von Informationen auf See, Übersetzung von Not-, Dringlichkeits- oder Sicherheitsmeldungen, Verwendung des internationalen phonetischen Alphabets. Ggf. mündliche Prüfung.

Praxis:
Pflichtaufgaben aus dem Bereich terrestrischer Seefunk, Nachweis sonstiger Fertigkeiten (Einstellen des DSC-Controllers, Speicherabfrage, Abwicklung des Routine- und Notverkehrs, Funkstelle gebieten, Kanalwechsel usw.) unter Bedienung einer UKW-(GMDSS)-Anlage.



Allgemeines Funkbetriebszeugnis / Long Range Certificate (LRC)

Amtliche Berechtigung zur uneingeschränkten Ausübung des Seefunkdienstes im GMDSS für UKW, GW, KW und Seefunk über Satelliten auf Sportbooten. International und unbefristet gültig.

Zulassung:
ab 18 Jahren

Theorie:
Fragebogen zu den Bereichen des SRC, mobiler Seefunkdienst über Satelliten, GMDSS, öffentlicher Seefunkdienst, englische Sprache in Wort und Schrift zum Austausch von Informationen auf See, Übersetzen von Not-, Dringlichkeits- oder Sicherheitsmeldungen, Verwendung des internationalen phonetischen Alphabets, Abkürzungen und Redewendungen. Ggf. mündliche Prüfung.

Praxis:
Pflichtaufgaben aus den Bereichen terrestrischer Seefunk und Seefunk über Satelliten, Nachweis sonstiger Fertigkeiten (Inmarsat C) unter Bedienung von UKW/GW/KW-/Inmarsat-Anlagen.



Axel Bark
Der Sportbootführerschein Binnen Segel + Motor
Mit amtlichem Fragenkatalog
 13. Aufl., 208 S., Form. 20 x 23,5 cm, geb.
€ 29,90 [D] / € 30,80 [A]
 ISBN 978-3-667-11497-6



Heinz Overschmidt/Ramon Gliewe
Sportbootführerschein Binnen Segel/Motor
Mit offiziellen Prüfungsfragen
 19. Aufl., 196 S., Form. 20 x 23,5 cm, geb.
€ 29,90 [D] / € 30,80 [A]
 ISBN 978-3-667-11182-1



Kurt Graf/Dietrich Steinicke
Der amtliche Sportbootführerschein Binnen – Mit Antriebsmaschine und Segeln
Mit den 300 Prüfungsfragen und Auswahlantworten
 12. Aufl., 316 S., Form. 22,5 x 21 cm, geb.
€ 29,90 [D] / € 30,80 [A]
 ISBN 978-3-667-11162-3



Übungsbogen Sportbootführerschein Binnen – Segel + Motor
15 Frage- und Antwortbogen. Zur Vorbereitung auf die Prüfung
 8. Aufl., 136 S., Form. 21 x 29,7 cm, kart.
€ 22,90 [D] / € 23,60 [A]
 ISBN 978-3-667-11185-2



Sportbootführerschein Binnen – Segel/Motor
Lernprogramm + Fragenkatalog
 CD-ROM
€ 49,90* [D] / € 49,90 [A]
 ISBN 978-3-7688-9830-0



Lernkarten-Memobox Sportbootführerschein Binnen Segel + Motor
 3. Aufl., 300 Karten, Format 9,5 x 13 x 15 cm, Karteikartenbox
€ 24,90 [D] / € 25,60 [A]
 ISBN 978-3-667-11220-0



Segelmanöver
Die Grundlagen. Sportbootführerschein Binnen – Segelpraxis
 DVD
€ 29,90* [D] / € 29,90 [A]
 ISBN 978-3-667-10386-4




Heinz Overschmidt/Ramon Gliewe
Sportbootführerschein Binnen Motor
Mit offiziellen Prüfungsfragen
 19. Aufl., 128 S., Form. 20 x 23,5 cm, geb.
€ 24,90 [D] / € 25,60 [A]
 ISBN 978-3-667-11183-8



Kurt Graf/Dietrich Steinicke
Der amtliche Sportbootführerschein Binnen – Mit Antriebsmaschine
Mit den 253 Prüfungsfragen und Auswahlantworten
 12. Aufl., 276 S., Form. 22,5 x 21 cm, geb.
€ 24,90 [D] / € 25,60 [A]
 ISBN 978-3-667-11155-5



Marco Feltgen
Der amtliche Sportbootführerschein Binnen für Boote mit Motor. Mit den Prüfungsfragen und -antworten
 22. Aufl., 184 S., Form. 14,8 x 21 cm, kart.
€ 14,90 [D] / € 15,40 [A]
 ISBN 978-3-667-11205-7



Übungsbogen Sportbootführerschein Binnen – Motor
15 Frage- und Antwortbogen. Zur Vorbereitung auf die Prüfung
 8. Aufl., 105 S., Form. 21 x 29,7 cm, kart.
€ 22,90 [D] / € 23,60 [A]
 ISBN 978-3-667-11163-0



Klas Klauberg/Bernhard Spörer
Manövertafeln
Alles für die praktische Prüfung SBF Binnen und SBF See
 2. Aufl., 19 Tafeln, Form. 24 x 21 cm, kart.
€ 16,90 [D] / € 17,40 [A]
 ISBN 978-3-667-11517-1



Rolf Dreyer
Sportbootführerschein See
 Mit amtlichem Fragenkatalog
 12. Aufl., 266 S., Form. 20 x 23,5 cm, geb.
€34,90 [D] / € 35,90 [A]
 ISBN 978-3-667-11813-4



Heinz Overschmidt/Axel Bark
Sportbootführerschein See
 Mit amtlichem Fragenkatalog
 38. Aufl., 212 S., Form. 20 x 23,5 cm, geb.
€34,90 [D] / € 35,90 [A]
 ISBN 978-3-667-11174-6



Kurt Graf/Dietrich Steinicke
Der amtliche Sportbootführerschein See
 Mit den 300 Prüfungsfragen und Auswahlantworten
 21. Aufl., 436 S., Form. 21,5 x 19 cm, geb.
€34,90 [D] / € 35,90 [A]
 ISBN 978-3-667-11164-7



Übungsbogen Sportbootführerschein See
 15 Frage- und Antwortbogen.
 Zur Vorbereitung auf die Prüfung
 12. Aufl., 150 S., Form. 21 x 29,7 cm, kart.
€22,90 [D] / € 23,60 [A]
 ISBN 978-3-667-11184-5



Übungskarten Sportbootführerschein See
 Die 15 amtlichen Seekartenausschnitte
 Form. 21 x 29,7 cm, kart.
€9,90 [D] / € 10,20 [A]
 ISBN 978-3-667-10555-4



Sportbootführerschein See
 Lernprogramm + Fragenkatalog
 DVD-ROM
€49,90* [D] / € 49,90 [A]
 ISBN 978-3-7688-9808-9



Lernkarten-Memobox Sportbootführerschein See
 3. Aufl., 300 Karten,
 Format 9,5 x 13 x 15 cm, Karteikartenbox
€24,90 [D] / € 25,60 [A]
 ISBN 978-3-667-11221-7

ALLES FÜR DIE PRÜFUNG ZUM SBF BINNEN SEGEL/MOTOR

Lehrbuch **Übungsbogen**

ALLES FÜR DIE PRÜFUNG ZUM SBF SEE

Lehrbuch **Übungsbogen**

ALLES FÜR DIE PRÜFUNG ZUM SBF BINNEN MOTOR

Lehrbuch **Übungsbogen**

Karte 1/INT 1 **Übungskarte D49**

SBF See Fragen-App

Ausbildungs-Set

Bestellnummern siehe Seite 19.

*unverbindliche Preisempfehlung



Axel Bark
Sportküstenschifferschein + Sportbootführerschein See
 Mit amtlichen Fragenkatalogen

18. Aufl., 364 S., Form. 20 x 23,5, geb.
€ 44,90 [D] / € 46,20 [A]
 ISBN 978-3-667-11165-4



Rolf Dreyer
Sportküstenschifferschein & Sportbootführerschein See
 Mit amtlichen Fragenkatalogen/
 Mit SSS Prüfungsstoff

17. Aufl., 394 S., Form. 20 x 23,5 cm, geb.
€ 44,90 [D] / € 46,20 [A]
 ISBN 978-3-667-11812-7



Übungsbogen Sportküstenschifferschein

15 Fragebogen mit Musterlösung.
 10 Navigationsaufgaben mit Musterlösung.

4. Aufl., Form. 21 x 29,7 cm, kart.
€ 22,90 [D] / € 23,60 [A]
 ISBN 978-3-88412-492-5



Axel Bark/Rainer Beerfelde
Kartenaufgaben Sportküstenschifferschein

Die 10 amtlichen Navigationsaufgaben mit Lösungswegen

288 S., Form. 21 x 29,7 cm, in Mappe
€ 29,90 [D] / € 30,80 [A]
 ISBN 978-3-667-11277-4



Übungsbogen Sportküstenschifferschein
 Amtliche Frage- und Antwortbogen sowie amtliche Navigationsaufgaben mit Musterlösung

9. Aufl., Form. 21 x 29,7 cm, kart.
€ 29,90 [D] / € 30,80 [A]
 ISBN 978-3-667-10562-2



Begleitheft SKS
 für die Kartenaufgaben im Fach Navigation

7. Aufl., 66 S., Form. 21 x 29,7 cm, kart.
€ 12,- [D] / € 12,40 [A]
 ISBN 978-3-88412-497-0



Begleitheft für die Ausbildung und Prüfung Sportküstenschifferschein

7. Aufl., 86 S., Form. 21 x 29,7 cm, kart.
€ 12,- [D] / € 12,40 [A]
 ISBN 978-3-7688-3708-8



Rolf Dreyer
Übungen und Aufgaben Navigation
 Sportbootführerschein See + Sportküstenschifferschein

4. Aufl., 176 S., Form. 18 x 20 cm, kart.
€ 24,90 [D] / € 25,60 [A]
 ISBN 978-3-7688-3851-1



Axel Bark
Übungen und Aufgaben Sportküstenschifferschein + Sportbootführerschein See

2. Aufl., 184 S., Form. 19 x 20 cm, kart.
€ 24,90 [D] / € 25,60 [A]
 ISBN 978-3-667-11237-8

ALLES FÜR DIE PRÜFUNG ZUM SPORTKÜSTENSCHIFFERSCHEIN



Lehrbuch



Begleitheft



Übungsbogen



Übungskarte D49



Karte 1/INT 1

Bestellnummern siehe Seite 19.



Ausbildungs-Set



Dietrich v. Haeflten/Harald Schulz
Sportseeschifferschein

7. Aufl., 312 S., Form. 19,5 x 23 cm, geb.
€ 39,90 [D] / € 41,10 [A]
ISBN 978-3-667-10534-9



Gunther Herdam/Harald Schulz
**Übungen und Aufgaben
Sportseeschifferschein**

5. Aufl., 160 S., Form. 18 x 20 cm, kart.
€ 24,90 [D] / € 25,60 [A]
ISBN 978-3-7688-1842-1



**Begleitheft zum Sportsee-
schifferschein und Sporthochsee-
schifferschein**

7. Aufl., 278 S., Form. 21 x 29,7 cm,
Spiralbind.
€ 29,90 [D] / € 30,80 [A]
ISBN 978-3-88412-494-9



Übungsaufgaben
*Sportseeschifferschein und Sporthochsee-
schifferschein*

5. Aufl., 152 S., Form. 18 x 20 cm, kart.
€ 24,90 [D] / € 25,60 [A]
ISBN 978-3-88412-468-0



Damm/Irminger/Schulz/Wand
Sporthochseeschifferschein

256 S., Form. 19,5 x 23 cm, geb.
€ 39,90 [D] / € 41,10 [A]
ISBN 978-3-7688-1820-9



Damm/Irminger/Schulz/Wand
**Übungen und Aufgaben
Sporthochseeschifferschein**

7. Aufl., 144 S., Form. 18 x 20 cm, kart.
€ 24,90 [D] / € 25,60 [A]
ISBN 978-3-7688-1847-6



Heinz Overschmidt/Ramon Gliewe
Das Bodensee-Schifferpatent A+D

12. Aufl., 172 S., Form. 19,5 x 23 cm, geb.
€ 24,90 [D] / € 25,60 [A]
ISBN 978-3-667-10441-0



Übungsbogen
Das Bodensee-Schifferpatent A+D
8 Frage- und Antwortbogen.

Zur Vorbereitung auf die Prüfung
2. Aufl., Form. 21 x 29,7 cm, kart.
€ 22,90 [D] / € 23,60 [A]
ISBN 978-3-667-10162-4



Segeln für Jungen und Mädchen
Ein DSV Arbeitsheft

6. Aufl., 46 S., Form. 21 x 29,7 cm, kart.
€ 14,90 [D] / € 15,40 [A]
ISBN 978-3-88412-092-7



Heinz Overschmidt/Ramon Gliewe
Ich lerne segeln

Mit Fragenkatalog zum Segelgrundschein
16. Aufl., 104 S., Form. 14,8 x 21 cm, kart.
€ 12,- [D] / € 12,50 [A]
ISBN 978-3-667-11665-9



Lass uns segeln!
Segelpraxis für Kids

4. Aufl., 84 S., Form. 21 x 29,7 cm, kart.
€ 14,90 [D] / € 15,40 [A]
ISBN 978-3-7688-1979-4




Übungsbogen LRC
12 Frage- und Antwortbogen zur Vorbereitung auf die Prüfung

Form. 21 x 30 cm, kart.
€ 22,90 [D] / € 23,60 [A]
ISBN 978-3-667-11646-8



**Funkbetriebszeugnis (SRC)/
UKW-Sprechfunkzeugnis für den
Binnenschiffahrtsfunk (UBI)**
Mit Fragen- und Antwortenkatalog

5. Aufl., 192 S., Form. 21 x 29,7 cm,
kart. in Mappe
€ 22,90 [D] / € 23,60 [A]
ISBN 978-3-667-11523-2



Gerd Heidbrink
Funkverkehr an Bord von Yachten
SRC, LRC, UBI – Praxis und Prüfung

256 S., Form. 19,5 x 23 cm, geb.
€ 24,90 [D] / € 25,60 [A]
ISBN 978-3-667-11430-3



Rolf Dreyer
**UKW-Funkbetriebszeugnis (SRC) und
Sprechfunkzeugnis für die Binnenschiffahrt (UBI)**

11. Aufl., 222 S., Form. 14,8 x 21 cm, kart.
€ 16,90 [D] / € 17,40 [A]
ISBN 978-3-667-11508-9




Klaus Schlösser
UKW-Funkzeugnisse SRC und UBI

Bd. 136, 9. Aufl., 164 S.,
Form. 14,8 x 21 cm, kart.
€ 16,90 [D] / € 17,40 [A]
ISBN 978-3-667-11509-6



Art.-Nr.	Artikel	Preis
30051	Kurslineal 8660 von ECOBRA 44,5 cm lang	€ 16,90 [D]
30190	Anlegedreieck 7062 von ECOBRA groß, 32,5 cm Hypotenuse	€ 11,- [D]
30180	Anlegedreieck 7061 von ECOBRA klein, 25 cm Hypotenuse	€ 5,90 [D]
30220	Kursdreieck 7064 von ECOBRA groß, 32,5 cm Hypotenuse	€ 14,90 [D]
30210	Kursdreieck 7063 von ECOBRA klein, 25 cm Hypotenuse	€ 8,90 [D]



Art.-Nr.	Artikel	Preis
----------	---------	-------

Das Skipper-Navigations-Set mit hochwertigen Instrumenten ist der ideale Begleiter für die Seefahrt.

30052	Ausbildungs-Set SKS 705310 von ECOBRA 1 Kursdreieck 7064 1 Anlegedreieck 7062 1 Marinezirkel 7053 (matt vernickelt)	€ 29,90 [D]
-------	------------------------------------------------------------------------------------------------------------------------------	-------------



Praktisches Skipper-Ausbildungs-Set:

30300	Ausbildungs-Set SBF See 705300 ECOBRA 1 Anlegedreieck 7061 1 Kursdreieck 7063 1 Marinezirkel 7053 (matt vernickelt)	€ 22,90 [D]
-------	------------------------------------------------------------------------------------------------------------------------------	-------------



30060	Marinezirkel 7050 von ECOBRA	€ 19,90 [D]
30240	Marinezirkel 7047 von ECOBRA	€ 9,90 [D]
30250	Einhand-Marinezirkel	€ 21,- [D]



Skipper-Navigations-Tablet-Mappe

Hochwertige Navigations-Mappe für den anspruchsvollen Skipper



30260	Größe DIN A5 mit Steckverschluss einzeln im Karton verpackt (ohne iPad)	€ 49,90 [D]
-------	-------------------------------------------------------------------------	-------------

Außenmaterial hochwertiges schwarzes Kunstleder mit rundum weißer Ziersteppung. Innenmaterial elegantes textiles Gewebe matt schwarz.

Die linke Innenseite der Mappe ist für den sicheren Transport eines iPads bestens durchdacht. Eine integrierte iPad Hülle ist mit mehreren Klettbuttons im Boden der Mappe und auf der Rückseite des iPad Schutzes zur sicheren Fixierung ausgestattet.

Durch eine am Klappzwischenendeckel angebrachte Befestigungsglasche kann das iPad sowohl in vertikaler, als auch in horizontaler Position angenehm bedient werden.

Die Klappe ist mit einem transparenten Einsteckfach versehen zum Verstauen von Seekarten, Notizblöcken oder sonstigen Utensilien und dient gleichzeitig als Schutz des iPads auf der einen und der Navigations-Instrumente auf der anderen Seite.

Hochwertige Navigations-Instrumente befinden sich in dafür vorgesehenen Einsteckfächern und Laschen:

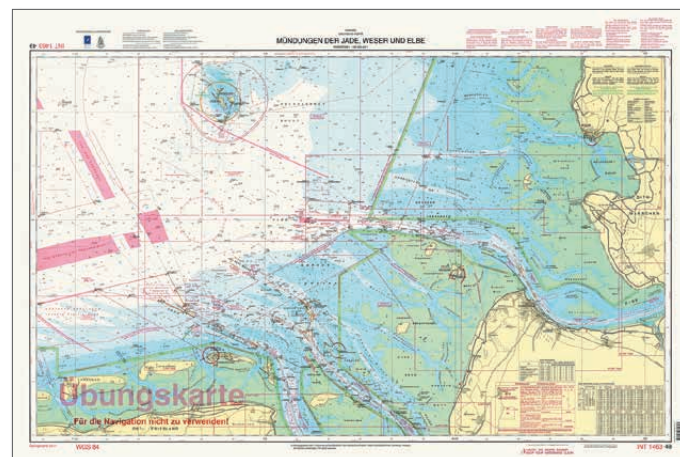
- 1 Anlegedreieck klein, Art. 7061
- 1 Kursdreieck klein, Art. 7063
- 1 Marinezirkel mattvernickelt, traditionell, Art. 7053
- 1 Feinminen-Druckstift 0,7 mm, Art. 837003
- 1 Hi-Polymere Feinminendose 0,7 mm HB, Art. 837702

Übungskarten

• **INT1/Karte 1**
Zeichen und Abkürzungen
für Sportbootführerschein See
Sportküstenschifferschein
Sportseeschifferschein/
Sporthochseeschifferschein
€ 11,- [D] Art.-Nr. 30130

• **Übungskarte 2656**
für Sportseeschifferschein /
Sporthochseeschifferschein
€ 10,- [D] Art.-Nr. 30140

• **Übungskarte D 49**
für Sportbootführerschein See
Sportküstenschifferschein
€ 18,50 [D] Art.-Nr. 30101





Seemannschaft
Handbuch für den Yachtsport
32. Aufl., 816 S., Form. 18 x 24 cm,
geb. m. SU
€49,90 [D] / € 51,30 [A]
ISBN 978-3-667-11658-1



Joachim Schult
Segler-Lexikon
Mit 5.700 Stichwörtern und
über 2.000 Abbildungen
13. Aufl., 800 S., Form. 14,8 x 21 cm,
Flexcover
€29,90 [D] / € 30,80 [A]
ISBN 978-3-7688-1041-8



Wilfried Erdmann
Segeln mit Wilfried Erdmann
Planung und Praxis/
Erfahrungen eines Weltumseglers
6. Aufl., 496 S., Form. 15 x 21,5 cm, kart.
€29,90 [D] / € 30,80 [A]
ISBN 978-3-667-10176-1



Erwin Angermayr
Das Praxiswissen für den Skipper
9., überarb. Aufl., 304 S.,
Form. 14,8 x 21 cm,
Spiralbind.
€24,90 [D] / € 25,60 [A]
ISBN 978-3-667-10187-7



Hans Donat
Yacht-Bordbuch
Handbuch fürs Cockpit
21. Aufl., 304 S., Form. 10 x 14 cm,
Flexcover
€14,90 [D] / € 15,40 [A]
ISBN 978-3-7688-0442-4




Praxis der Seemannschaft
24 Tafeln
7. Aufl., 24 S., Form. 24 x 20 cm,
Spiralbind., Wasser abweisendes Papier
€14,90 [D] / € 15,40 [A]
ISBN 978-3-667-10942-2



Hans Donat
Signaltafeln
für die Berufs- und Sportschifffahrt
23. Aufl., Form. 21 x 14,8 cm,
DIN A5 in Klarsichthülle
€9,95 [D] / € 10,30 [A]
ISBN 978-3-7688-0085-3



Signaltafeln
10. Aufl., Form. 21 x 14,8 cm, Spiralbind.
€9,95 [D] / € 10,30 [A]
ISBN 978-3-667-10939-2



Rolf Dreyer
Skippertraining
Planen, Führen und Entscheiden
7., überarb. Auflage, 192 S.,
Form. 16,5 x 24 cm, geb.
€24,90 [D] / € 25,60 [A]
ISBN 978-3-667-11211-8



Duncan Wells
Stressfrei Segeln
Perfekte Manöver für Einhandsegler
und kleine Crews
4. Aufl., 160 S., Form. 19,5 x 24,5 cm,
Klappenbr.
€22,90 [D] / € 23,60 [A]
ISBN 978-3-667-10390-1




Stephan Boden
Einhandsegeln
172 S., Form. 21 x 24 cm,
Flexcover, mit Webverweisen
€24,90 [D] / € 25,60 [A]
ISBN 978-3-667-10679-7



Leon Schulz/Gaby Theile
Zu zweit an Bord
Spielregeln fürs Paarsegeln
272 S., Form. 13,5 x 21,5 cm, geb. mit SU
€22,90 [D] / € 23,60 [A]
ISBN 978-3-667-10945-3



Vanessa Bird
Das illustrierte Yachtwörterbuch
Deutsch - Englisch - Französisch - Dänisch
- Niederländisch - Spanisch - Italienisch -
Portugiesisch - Griechisch
160 S., Form. 18,5 x 24 cm, kart.
€16,90 [D] / € 17,40 [A]
ISBN 978-3-7688-3701-9



Rolf Dreyer
Standard-Funkverkehr für die Bordpraxis
GMDSS, Ausrüstung, Landseitige
Funkversorgung - Deutsch und Englisch
4. Aufl., Form. 21 x 14,8 cm,
Spiralbind., 25 Tafeln
€9,95 [D] / € 10,30 [A]
ISBN 978-3-667-10185-3



Jeremy Evans/Pat Manley/Barrie Smith
Perfekt segeln
Know-how für die Praxis
 4. Aufl., 400 S.,
 Form. 19,5 x 24,5 cm, geb.
€ 29,90 [D] / € 30,80 [A]
 ISBN 978-3-667-11173-9



Segeln
Das Handbuch für Einsteiger und Könnler
 4. Aufl., 224 S., Form. 15,2 x 23 cm, kart.
€ 19,90 [D] / € 20,50 [A]
 ISBN 978-3-7688-2531-3



Roland Denk
Segeln lernen in Frage und Antwort
 5. Aufl., 144 S., Form. 14,8 x 21 cm, kart.
€ 14,90 [D] / € 15,40 [A]
 ISBN 978-3-7688-1480-5




Fridtjof Gunkel (Hrsg.)
333 neue Tipps für Segler
 144 S., Form. 14,8 x 21 cm, kart.
€ 14,90 [D] / € 15,40 [A]
 ISBN 978-3-667-11553-9



Jeremy Evans/Rupert Holmes
Perfekt Jollensegeln
Know-how für die Praxis
 192 S., Form. 19,5 x 24,5 cm, geb.
€ 10,- [D] / € 10,- [A]
 ISBN 978-3-7688-3720-0



Barry Pickthall
Jollensegeln
Start to Finish
 192 S., Form. 14,8 x 21 cm, kart.
€ 16,90 [D] / € 17,40 [A]
 ISBN 978-3-7688-3387-5



Tim Davison
Das Laser-Buch
Grundlagen, Segeltechnik, Profitipps
 128 S., Form. 16,5 x 24 cm, kart.
€ 19,90 [D] / € 20,50 [A]
 ISBN 978-3-667-11432-7



Andy du Port
Basics für Yachteigner
Ausrüsten - Skippern - Pflegen
 160 S., Form. 16,5 x 24 cm, kart.
€ 10,- [D] / € 10,- [A]
 ISBN 978-3-667-10685-8



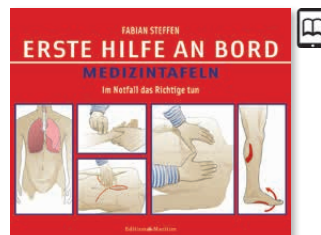
Lars Bolle/Klaus Andrews
Hafenmanöver Schritt für Schritt
 9. Aufl., 144 S., Form. 21,5 x 28 cm, Klappenbr.
€ 19,90 [D] / € 20,50 [A]
 ISBN 978-3-7688-3256-4



SeaWise
Sicherheit an Bord/Notfälle an Bord
Richtig handeln Schritt für Schritt (Schnell-Check)
 140 S., Form. 15,5 x 20,3 cm, Spiralbind.,
 spritzwassergeschütztes Papier plus Klettband
€ 10,- [D] / € 10,- [A]
 ISBN 978-3-7688-3777-4



Meinhard Kohfahl
Medizin auf See
 3. Aufl., 508 S., Form. 20 x 22 cm, geb.
€ 49,90 [D] / € 51,30 [A]
 ISBN 978-3-88412-488-8



Fabian Steffen
Erste Hilfe an Bord - Medizintafeln
Im Notfall das Richtige tun
 2. Aufl., 32 S., Form. 16,5 x 23,5 cm,
 Spiralbind.
€ 14,90 [D] / € 15,40 [A]
 ISBN 978-3-667-10762-6



Kurt Graf/Dietrich Steinicke
Seeschiffahrtsstraßen-Ordnung
Kommentierte Textausgabe mit den Kollisionsverhütungsregeln und allen sonstigen Verkehrsvorschriften
 7. Aufl., 344 S., Form. 12,5 x 19,5 cm, geb.
€ 19,90 [D] / € 20,50 [A]
 ISBN 978-3-667-11154-8

PRAXIS
 KINDER
 JUGENDLICHE

Lass uns segeln!
 Praxistraining für junge Segler

 DVD
 € 19,90 [D] / € 19,90 [A]
 ISBN 978-3-7688-7167-9

Segeln für Jungen und Mädchen
 Ein DSV Arbeitsheft

 6. Aufl., 46 S., Form. 21 x 29,7 cm, kart.
 € 14,90 [D] / € 15,40 [A]
 ISBN 978-3-88412-092-7

 Heinz Overschmidt / Ramon Gliewe
Ich lerne segeln

 Mit Fragenkatalog zum Segelgrundschein
 16. Aufl., 104 S., Form. 14,8 x 21 cm, kart.
 € 12,- [D] / € 12,50 [A]
 ISBN 978-3-667-11665-9

 Tim Davison / Steve Kibble
Opti-Segeln

 Vom Einstieg bis zum Jüngstensegelschein
 72 S., Form. 16,5 x 24 cm, kart.
 € 9,95 [D] / € 10,30 [A]
 ISBN 978-3-667-11116-6

Lass uns segeln!
 Segelpraxis für Kids

 4. Aufl., 84 S., Form. 21 x 29,7 cm, kart.
 € 14,90 [D] / € 15,40 [A]
 ISBN 978-3-7688-1979-4

 Wiebke Ahrlrich
Mein allererster Törn

 40 S., Form. 21 x 24 cm, geb.,
 geeignet für Kinder ab 3 Jahren
 € 14,90 [D] / € 15,40 [A]
 ISBN 978-3-667-11287-3

 Patricia Lieske
Mein Opti-Buch
 Segeln lernen mit Piet und Mia

 3. Aufl., 112 S., Form. 14,8 x 21 cm, kart.
 € 9,95 [D] / € 10,30 [A]
 ISBN 978-3-7688-3389-9

 Nils Theurer
Segeln mit Kindern

 Vom Tagestörn bis zur Weltumsegelung
 184 S., Form. 16,5 x 24 cm, geb.
 € 15,- [D] / € 15,50 [A]
 ISBN 978-3-7688-3778-1

 Judith Roever / Sönke Roever /
 mit Bildern von Ulf K.
Mein einzigartig geniales Logbuch
 für Kinder von 6 bis 12 Jahren

 40 S., Form. 14,8 x 21 cm, geb.
 € 9,95 [D] / € 10,30 [A]
 ISBN 978-3-667-11574-4

 Judith und Sönke Roever / Ulf K.
Mein Logbuch

 48 S., Form. 14,8 x 21 cm, geb.,
 geeignet für Kinder von 3–7 Jahren
 € 9,95 [D] / € 10,30 [A]
 ISBN 978-3-667-11283-5

PRAXIS
 REGATTA / KAT

 Fred Imhoff
**Regatten gewinnen auf Jollen
 und Yachten**
 Technik, Taktik, Trimm


 128 S., Form. 16,5 x 24 cm.
 € 19,90 [D] / € 20,50 [A]
 ISBN 978-3-667-11284-2

 Malte Philipp
Regattasegeln
 Strategie und Taktik

 8. Aufl., 208 S., Form. 14,5 x 22,5 cm, geb.
 € 24,90 [D] / € 25,60 [A]
 ISBN 978-3-7688-1602-1

 Ian Pinnell
Trimmen zum Gewinnen
 Schneller segeln durch perfektes
 Bootstuning

 112 S., Form. 16,5 x 24 cm, kart.
 € 19,90 [D] / € 20,50 [A]
 ISBN 978-3-667-11083-1



World Sailing
Wettfahrtsregeln Segeln 2017-2020
Deutsche und englische Ausgabe
 280 S., Form. 11,6 x 16,6 cm, kart.
€ 12,- [D] / € 12,40 [A]
 ISBN 978-3-88412-498-7



Jeremy Evans
Das Katamaran-Handbuch
 2. Aufl., 168 S., Form. 16,5 x 24 cm, kart.
€ 19,90 [D] / € 20,50 [A]
 ISBN 978-3-7688-2529-0



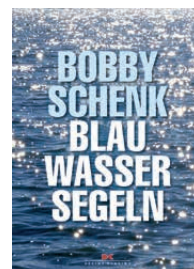
Tom & Brian Phipps
Katamaran segeln
Für Einsteiger und Fortgeschrittene
 160 S., Form. 16,5 x 24 cm, Flexcover
€ 22,90 [D] / € 23,60 [A]
 ISBN 978-3-667-11286-6



Andrew Simpson
Fahrtenkatamarane
Handling unter Segel und Motor
 120 S., Form. 16,5 x 24 cm, kart.
€ 19,90 [D] / € 20,50 [A]
 ISBN 978-3-7688-3678-4




Sönke Roever/Judith Roever
Blauwasser segeln kompakt
Planung - Ausrüstung - Tipps
 272 S., Form. 21 x 24 cm, geb.
€ 29,90 [D] / € 30,80 [A]
 ISBN 978-3-667-10173-0



Bobby Schenk
Blauwasser segeln
 8. Aufl., 368 S., Form. 17 x 24 cm,
 geb. m. SU
€ 49,90 [D] / € 51,30 [A]
 ISBN 978-3-667-11648-2



Jimmy Cornell
Segelrouten der Welt
*Das Standardwerk für Blauwassersegler.
 Über 1000 Segelrouten weltweit*
 7. Aufl., 342 S., Form. 18,5 x 23,5 cm, geb.
€ 59,90 [D] / € 61,60 [A]
 ISBN 978-3-667-10006-1




Christian Tiedt
Motorboote
Typen - Technik - Fahrspaß
 3. Aufl., 144 S., Form. 16,5 x 24 cm, kart.
€ 16,90 [D] / € 17,40 [A]
 ISBN 978-3-667-11018-3



Christian Tiedt/Lars Bolle
**Hafenmanöver Schritt für Schritt
 mit dem Motorboot**
 4. Aufl., 128 S., Form. 21,5 x 28 cm,
 Klappenbr.
€ 19,90 [D] / € 20,50 [A]
 ISBN 978-3-667-10279-9



Duncan Wells
Stressfrei Motorbootfahren
*Perfekte Manöver für Einhandskipper
 und kleine Crews*
 160 S., Form. 19 x 24,5 cm, kart.
€ 22,90 [D] / € 23,60 [A]
 ISBN 978-3-667-11082-4



Christian Tiedt
BOOTE Bordbuch
 304 S., Form. 10 x 14 cm,
 Flexcover
€ 14,90 [D] / € 15,40 [A]
 ISBN 978-3-667-11826-4



Jutta Riegel
Hausboot Love
 128 S., Form. 24 x 18 cm, geb.
€ 19,90 [D] / € 20,50 [A]
 ISBN 978-3-667-11208-8



Udo A. Hafner/Torsten Moench
Hausboote
*Leben auf dem Wasser/
 Typen - Technik - Konstruktionen*
 2. Aufl., 144 S.,
 Form. 21 x 24 cm, Flexcover
€ 29,90 [D] / € 30,80 [A]
 ISBN 978-3-7688-3570-1



Ralf Brauner/Boris Herrmann/
Hans-Jörg Nafzger
Wetter auf See
3. Aufl., 204 S., Form. 20 x 22 cm, geb.
€ 29,90 [D] / € 30,80 [A]
ISBN 978-3-88412-487-1



Silke Hansen
... und jetzt das Wetter
Die beliebteste Minute der Tagesschau
160 S., Form. 16,5 x 24 cm, Flexcover
€ 19,90 [D] / € 20,50 [A]
ISBN 978-3-667-11829-5



Meeno Schrader
Das Wetterbuch für Wassersportler
3. Aufl., 208 S.,
Form. 19,5 x 23 cm, geb.
€ 24,90 [D] / € 25,60 [A]
ISBN 978-3-667-11364-1



Michael Sachweh
Segelwetter Ostsee
Wolken, Wind und Wellen richtig deuten
2. Aufl., 128 S., Form. 18 x 24 cm, geb.
€ 5,00 [D] / € 5,00 [A]
ISBN 978-3-667-11222-4



Michael Sachweh
Segelwetter westliches Mittelmeer
Wolken, Wind und Wellen richtig deuten
144 S., Form. 18 x 24 cm, geb.
€ 5,00 [D] / € 5,00 [A]
ISBN 978-3-7688-3915-0



Peter Bruce
Schwerwettersegeln
13., überarb. Aufl., 376 S.,
Form. 16,5 x 24 cm, geb. mit SU
€ 39,90 [D] / € 41,10 [A]
ISBN 978-3-667-11329-0



Alan Watts
Das Wetter in Bildern
Wettervorhersage nach Wolkenfotos
5., überarb. Aufl., 64 S.,
Form. 21,5 x 13,5 cm, kart.
€ 9,95 [D] / € 10,30 [A]
ISBN 978-3-667-10429-8



Autorenteam des Seewetteramtes
Der kleine Wolkenatlas
Beschreibung - Entstehung - Vorkommen - Regeln
5. Aufl., 34 S., Form. 20 x 22 cm, kart.
€ 9,90 [D] / € 10,20 [A]
ISBN 978-3-88412-362-1



Bobby Schenk
Astronavigation
ohne Formeln - praxisnah
15. Aufl., 120 S., Form. 14,5 x 22,5 cm, geb.
€ 22,90 [D] / € 23,60 [A]
ISBN 978-3-7688-0259-8



Wolfgang Linke
Orientierung mit Karte, Kompass, GPS
18. Aufl., 200 S., Form. 12,5 x 19,5 cm,
kart.
€ 16,90 [D] / € 17,40 [A]
ISBN 978-3-667-11932-2




Duncan Wells
Stressfrei navigieren
Törns erfolgreich planen und durchführen
160 S., Form. 19,2 x 23 cm, kart.
€ 22,90 [D] / € 23,90 [A]
ISBN 978-3-667-11810-3

**PRAXIS
TECHNIK/
WARTUNG**


Dag Pike
Der große Boots-Check
Leitfaden für Käufer und Eigner
192 S., Form. 17,2 x 24,4 cm, kart.
€ 19,90 [D] / € 20,50 [A]
ISBN 978-3-667-10391-8



Hauke Schmidt/Lars Bolle
Die Yacht-Werkstatt
Pflegen, Reparieren, Modernisieren – Anleitungen zum Selbermachen
128 S., Form. 21,5 x 28 cm, Klappenbr., mit Videos
€ 19,90 [D] / € 20,50 [A]
ISBN 978-3-667-10280-5




Andy Johnson
Perfekte Bootselektrik
Know-how für die Praxis
192 S., Form. 19,5 x 24 cm, geb.
€ 29,90 [D] / € 30,80 [A]
ISBN 978-3-667-10684-1

**PRAXIS
KNOTEN**


Sailor's Takel-Box
Der Knotenkurs für Einsteiger
Form. 27,5 x 6,5 cm, kart.,
1 Faltposter mit Übungstauwerk und Roring, in runder Verpackungshülse
€ 14,90 [D] / € 15,40 [A]
ISBN 978-3-7688-3458-2




Knoten-Box
2. Aufl., Form. 12 x 16,5 x 6 cm, Schmuckbox
€ 9,95 (UVP) [D] / € 10,30 [A]
ISBN 978-3-667-11571-3



Colin Jarman
Knoten
für Segler, Angler, Bergsteiger und Camper
224 S., Form. 14,7 x 19,5 cm, Spiralbind.
€ 12,90 [D] / € 13,30 [A]
ISBN 978-3-7688-3852-8



Stuart Grainger
Praktische Zierknoten
Kunstvolles Arbeiten mit Tauwerk
136 S., Form. 13 x 20 cm, geb.
€ 9,95 [D] / € 10,30 [A]
ISBN 978-3-7688-1991-6



Peter Owen
Das kleine Knotenbuch
13. Aufl., 80 S., Form. 14,5 x 19,5 cm, geb.
€ 9,95 [D] / € 10,30 [A]
ISBN 978-3-7688-0976-4



Egmont M. Friedl
Knoten & Spleißen
Eine audiovisuelle Anleitung – mit DVD
7. Aufl., 116 S., Form. 14,8 x 21 cm, geb.
€ 24,90 [D] / € 25,60 [A]
ISBN 978-3-667-11384-9



Egmont M. Friedl
Modernes Tauwerk spleißen
Schritt für Schritt gezeigt
192 S., Form. 21 x 28 cm, Klappenbr.
€ 29,90 [D] / € 30,80 [A]
ISBN 978-3-677-11575-1

**PRAXIS
BOOTSBAU**



Prof. H. Dieter Scharping
Konstruktion und Bau von Yachten
3. Aufl., 676 S., Form. 21 x 27 cm, geb. mit SU
€ 78,00 [D] / € 80,20 [A]
ISBN 978-3-7688-2489-7



A. Brix
Bootsbau
Praktischer Schiffbau (Reprint)
6. Aufl., 394 S., Form. 17 x 24 cm, geb.
€ 29,90 [D] / € 30,80 [A]
ISBN 978-3-89225-382-2



Thomas Larsson
Holzboote
Renovieren und Instandhalten
4. Aufl., 288 S., Form. 16,5 x 24 cm, geb.
€ 29,90 [D] / € 30,80 [A]
ISBN 978-3-667-11436-5



Logbuch
2. Aufl., 144 S., Form. 21 x 21 cm, geb.
€ 14,90 [D] / € 15,40 [A]
ISBN 978-3-88412-099-6



Harald Mertes
Logbuch Segeltuch
11. Aufl., 128 S., Form. 25 x 20 cm, geb.
€ 22,90 [D] / € 23,60 [A]
ISBN 978-3-89225-439-3



Wilfried Erdmann
Das Logbuch
4. Aufl., 192 S., Form. 20,5 x 27,5 cm, geb.
€ 22,90 [D] / € 23,60 [A]
ISBN 978-3-89225-386-0



Yachtlogbuch
2. Aufl., 244 S., Form. 14,5 x 21 cm, geb.
€ 16,90 [D] / € 17,40 [A]
ISBN 978-3-88412-082-8



Joachim Schult
Logbuch für die Yacht
13. Aufl., 176 S., Form. 14,5 x 21 cm,
€ 14,90 [D] / € 15,40 [A]
ISBN 978-3-922117-55-1



Joachim Schult
Logbuch für die Charter-Yacht
11. Aufl., 176 S., Form. 14,5 x 21 cm, geb.
€ 14,90 [D] / € 15,40 [A]
ISBN 978-3-667-10940-8



Neil Hollander, Harald Mertes
Logbuch für die Motoryacht
12. Aufl., 176 S., Form. 14,5 x 21 cm,
€ 14,90 [D] / € 14,90 [A]
ISBN 978-3-89225-149-1




Meilenbuch
15. Aufl., 64 S.,
Form. 10,5 x 14,8 cm, geb.
€ 9,90 [D] / € 10,20 [A]
ISBN 978-3-89225-312-9



Seglerbuch
48 S., Form. 11 x 15,5 cm, geb.
€ 9,90 [D] / € 10,20 [A]
ISBN 978-3-88412-473-4



Knoten



Navigation



Wetter



Leuchttürme



Flaggen ABC



Segel ABC



Neu an Bord?
Die richtigen Handgriffe für Segler und Motorbootfahrer
3. Aufl., 112 S., Form. 14,8 x 21 cm, kart.
€ 16,90 [D] / € 17,40 [A]
ISBN 978-3-667-10172-3



Ludwig Brackmann
Der erfolgreiche Chartertörn
Planung - Praxis - Revier
128 S., Form. 14,8 x 21 cm, kart.
€ 14,90 [D] / € 15,40 [A]
ISBN 978-3-7688-3134-5



Birgit Carstensen/Richard Jeske
Moderne Crewführung auf Sportbooten
112 S., Form. 14,8 x 21 cm, kart.
€ 16,90 [D] / € 17,40 [A]
ISBN 978-3-667-10911-8



Don Casey
Rumpf- und Decksreparaturen
 8. Aufl., 136 S., Form. 14,8 x 21 cm, kart.
€ 16,90 [D] / € 17,40 [A]
 ISBN 978-3-667-10396-3



Rolf Dreyer
UKW-Funkbetriebszeugnis (SRC) und Sprechfunkzeugnis für die Binnenschifffahrt (UBI)
 11. Aufl., 222 S., Form. 14,8 x 21 cm, kart.
€ 16,90 [D] / € 17,40 [A]
 ISBN 978-3-667-11508-9



Paul Glatzel
Handbuch für Motorbootfahrer
 6. Aufl., 160 S., Form. 14,8 x 21 cm, kart.
€ 16,90 [D] / € 17,40 [A]
 ISBN 978-3-667-11388-7



Jens Feddern
Theorie und Praxis der Bordelektrik
 7., überarb. Auflage, 224 S., Form. 14,8 x 21 cm, kart.
€ 16,90 [D] / € 17,40 [A]
 ISBN 978-3-667-11172-2



Dag Pike
Der Sextant
Technik und Handhabung
 5. Aufl., 96 S., Form. 14,8 x 21 cm, kart.
€ 14,90 [D] / € 15,40 [A]
 ISBN 978-3-7688-1559-8



Michael Sachweh
Wetterkunde für Wassersportler
Praxiswissen
 192 S., Form. 14,8 x 21 cm, kart.
€ 16,90 [D] / € 17,40 [A]
 ISBN 978-3-667-11589-8



Segeltrimm
Einfach schneller sein
 7. Aufl., 136 S., Form. 14,8 x 21 cm, kart.
€ 14,90 [D] / € 15,40 [A]
 ISBN 978-3-667-11209-5



Andrew Simpson
Dieselmotoren
Funktion - Betrieb - Wartung
 3. Aufl., 104 S., Form. 14,8 x 21 cm, kart.
€ 16,90 [D] / € 17,40 [A]
 ISBN 978-3-667-10397-0




Walter Stein
Das kleine Sternenbuch
Für Sternfreunde, Segler und Seeleute
 Bd. 1, 13. Aufl., 160 S., Form. 13 x 20 cm, kart.
€ 14,90 [D] / € 15,40 [A]
 ISBN 978-3-667-10361-1



Erich Sondheim
Knoten - Spleißen - Takeln
 Bd. 9, 26. Aufl., 134 S., Form. 13 x 20 cm, kart.
€ 14,90 [D] / € 15,40 [A]
 ISBN 978-3-667-10171-6



Eric Twiname/Bryan Willis
Die Wettfahrtsregeln Segeln 2017-2020
kommentiert und illustriert
 Bd. 54, 12. Aufl., 264 S., Form. 13 x 20 cm, kart.
€ 16,90 [D] / € 17,40 [A]
 ISBN 978-3-667-10947-7



Hans Donat
Bootsmotoren
Einbaumotoren und Außenborder - Benzin • Diesel • E-Antrieb
 Bd. 55, 11. Aufl., 268 S., Form. 13 x 20 cm, kart.
€ 14,90 [D] / € 15,40 [A]
 ISBN 978-3-87412-185-9



Bobby Schenk
Hafenanöver
 Bd. 60, 15. Aufl., 192 S., Form. 13 x 20 cm, kart.
€ 14,90 [D] / € 15,40 [A]
 ISBN 978-3-667-11325-2



Axel Bark
Kollisionsverhütungsregeln
 Bd. 92, 88 S., Form. 14,8 x 21 cm, kart.
€ 14,90 [D] / € 15,40 [A]
 ISBN 978-3-667-11745-8



Dietrich v. Haefften
Sturm was tun?
 Bd. 100, 7. Aufl., 176 S., Form. 13 x 20 cm, kart.
€ 14,90 [D] / € 15,40 [A]
 ISBN 978-3-87412-194-1



KVR / SeeSchStrO

Kollisionsverhütungsregeln, Seeschiffahrtsstraßen-Ordnung und Schifffahrtsordnung Emsmündung

Bd. 107, 6. Aufl., 288 S.,
Form. 13 x 20 cm, kart.
€ 14,90 [D] / € 15,40 [A]
ISBN 978-3-667-10569-1



Binnenschiffahrtsstraßen-Ordnung

Bd. 126, 2. Aufl., 272 S.,
Form. 13 x 20 cm, kart.
€ 14,90 [D] / € 15,40 [A]
ISBN 978-3-667-11170-8



Bootspflege selbst gemacht

Bd. 128, 6. Aufl., 224 S.,
Form. 13 x 20 cm, kart.
€ 14,90 [D] / € 15,40 [A]
ISBN 978-3-667-10175-4



Praxiswissen für Chartersegler

Bd. 137, 2. Aufl., 176 S.,
Form. 13 x 20 cm, kart.
€ 14,90 [D] / € 15,40 [A]
ISBN 978-3-87412-187-3



Aktiv mitsegeln
Basiswissen für Einsteiger

Bd. 138, 1. Aufl., 160 S.,
Form. 13 x 20 cm, kart.
€ 14,90 [D] / € 15,40 [A]
ISBN 978-3-87412-189-7



Watt, Volt und andere Schikanen
Troubleshooting Yachtelektrik

Bd. 139, 1. Aufl., 128 S.,
Form. 13 x 20 cm, kart.
€ 14,90 [D] / € 15,40 [A]
ISBN 978-3-87412-190-3



Der Yachtskipper
Training für die optimale Schiffsführung

Bd. 140, 2. Aufl., 240 S.,
Form. 13 x 20 cm, kart.
€ 14,90 [D] / € 15,40 [A]
ISBN 978-3-667-10398-7



Was nun, Skipper?
Knifflige Situationen erfolgreich meistern

Bd. 141, 112 S.,
Form. 13 x 20 cm, kart.
€ 14,90 [D] / € 15,40 [A]
ISBN 978-3-87412-193-4



Bootskauf
Schritt für Schritt zur eigenen Yacht

Bd. 142, 224 S., Form. 13 x 20 cm, kart.
€ 16,90 [D] / € 17,40 [A]
ISBN 978-3-667-10910-1



Segeln in Gezeitengewässern
Theorie und Praxis der Tidennavigation

Bd. 143, 2. Aufl., 168 S.,
Form. 13 x 20 cm, kart.
€ 16,90 [D] / € 17,40 [A]
ISBN 978-3-667-10912-5



**SONDER-
PREIS**

Rod Heikell/Andy O'Grady
Blauwasserrouuten
Törnplanung - Wetterrouting - Landfall
374 S., Form. 21 x 29,7 cm, geb.
€24,90 [D] / € 25,60 [A]
ISBN 978-3-89225-711-0



**SONDER-
PREIS**

Rod Heikell
Paradiesische Segelreviere
Charterziele weltweit
224 S., Form. 18 x 24 cm, geb.
€12,90 [D] / € 12,90 [A]
ISBN 978-3-89225-665-6



Vanessa Bird
Sehnsuchtsziele für Segler
Die schönsten Reviere der Welt
3. Aufl., 160 S., Form. 18,9 x 24,6 cm, geb. mit SU
€24,90 [D] / € 25,60 [A]
ISBN 978-3-667-10274-4



Bernhard Bartholmes
Die Balearen
Pläne und Luftbilder von Häfen und Ankerplätzen
10. Aufl., 344 S.,
Form. 14,5 x 21 cm, geb.
€39,90 [D] / € 41,10 [A]
ISBN 978-3-667-10005-4



**NEU
Frühj. '20**

Gerd Radspieler
Törnführer Balearen
Mallorca - Menorca - Cabrera - Ibiza - Espalmador - Formentera
10., vollst. überarb. Aufl., 216 S.,
Form. 16,5 x 24 cm, Klappenbr.
€34,90 [D] / € 35,90 [A]
ISBN 978-3-667-11657-4



Rod Heikell
Küstenhandbuch Italien
Ventimiglia-Brindisi, mit Sardinien, Sizilien und Malta
5., akt. Auflage, 480 S.,
Form. 21 x 30 cm, geb.
€69,90 [D] / € 71,90 [A]
ISBN 978-3-667-11229-3



Klaus-Jürgen Röhrling
Törnführer Korsika - Sardinien - Elba
8., überarb. u. akt. Aufl., 288 S.,
Form. 16,5 x 24 cm, Klappenbr.
€34,90 [D] / € 35,90 [A]
ISBN 978-3-667-11225-5




Heinrich Breidenbach
Lagunen von Venedig bis Grado
Mit Po-Delta. Häfen - Inseln - Wasserwege
4., überarb. u. akt. Aufl., 256 S.,
Form. 16,5 x 24 cm, geb.
€29,90 [D] / € 30,80 [A]
ISBN 978-3-667-11227-9



**SONDER-
PREIS**

Andreas Fritsch
Charterführer Türkische Südküste
Bodrum - Marmaris - Fethiye
144 S., Form. 13 x 22 cm, Spiralbind.
€5,- [D] / € 5,- [A]
ISBN 978-3-89225-705-9




Rod Heikell/Lucinda Heikell
Griechische Küsten
Häfen und Ankerplätze
6., vollst. überarb. Aufl., 644 S.,
Form. 21 x 30 cm, geb.
€69,90 [D] / € 71,90 [A]
ISBN 978-3-667-11649-9




**NEU
Frühj. '20**

Per Hotvedt
Hafenguide Griechenland 1
Ionisches Meer - Peloponnes - Golf von Korinth - Athen - Saronischer Golf - Albanien
2., vollst. überarb. Aufl., 264 S.,
Form. 21 x 29,7 cm, Spiralbind.
€69,90 [D] / € 71,90 [A]
ISBN 978-3-667-11511-9




Radspieler/Haselhorst/Dittmann
Törnführer Griechenland 1
Ionische Inseln, Golf von Patras & Korinth, Peloponnes, Argolischer & Saronischer Golf
10., überarb. u. akt. Aufl., ca. 308 S.,
Form. 16,5 x 24 cm, Klappenbr.
€34,90 [D] / € 35,90 [A]
ISBN 978-3-667-10948-4



Gerd Radspieler
Griechenland 2
Attikaküste • Petalischer Golf • Südlicher Euböa-Golf • Südtteil von Euböa • Kykladen
8. Aufl., 240 S.,
Form. 16,5 x 23,5 cm, Klappenbr.
€34,90 [D] / € 35,90 [A]
ISBN 978-3-7688-3773-6



Gerd Radspieler/Melanie Haselhorst/
Kenneth Dittmann
Törnführer Griechenland 3
Ostägäische Inseln – Dodekanes – Kreta
7., vollst. überarb. Aufl., 272 S.,
Form. 16,5 x 24 cm, Klappenbr.
€ 34,90 [D] / € 35,90 [A]
ISBN 978-3-667-11503-4



Melanie Haselhorst/Kenneth Dittmann
Charterführer Ostpeloponnes
Saronischer & Argolischer Golf von Athen bis Monemvasia
136 S., Form. 12 x 22 cm, Klappenbr.
€ 24,90 [D] / € 25,60 [A]
ISBN 978-3-667-11278-1



Andreas Fritsch
Charterführer Ionisches Meer
Korfu – Zakynthos
3., vollst. überarb. Aufl., 136 S., Form.
12 x 22 cm, Klappenbr.
€ 24,90 [D] / € 25,60 [A]
ISBN 978-3-667-11513-3



Melanie Haselhorst/Kenneth Dittmann
Charterführer Kykladen
Andros – Mykonos – Naxos – Santorin – Milos
144 S., Form. 12 x 22 cm, Klappenbr.
€ 24,90 [D] / € 25,60 [A]
ISBN 978-3-667-10686-5



Emma Glaumann/Joakim Hermansson/
Per Hotvedt
Hafenguide Kroatien – Montenegro – Slowenien
300 S., Form. 23,3 x 33 cm, Spiralbind.
€ 69,90 [D] / € 71,90 [A]
ISBN 978-3-667-10432-8



Bodo Müller/Jürgen Straßburger
Küstenhandbuch Kroatien und Slowenien
Koper – Split
6., vollst. überarb. Aufl., 64 S.,
Form. 21 x 30 cm, Spiralum.
€ 29,90 [D] / € 30,80 [A]
ISBN 978-3-667-11515-7



Bodo Müller/Jürgen Straßburger
Küstenhandbuch Kroatien und Montenegro
Split – Ulcinj mit Skadar-See
4., vollst. überarb. Aufl., 80 S.,
Form. 22 x 30 cm, Spiralbindung
€ 29,90 [D] / € 30,80 [A]
ISBN 978-3-667-11748-9



Dieter Berner
Törnführer Kroatien und Slowenien
Koper bis Split
2., vollst. überarb. Aufl., 296 S.,
Form. 16,5 x 24 cm, Klappenbr.
€ 34,90 [D] / € 35,90 [A]
ISBN 978-3-667-11365-8



Dieter Berner
Törnführer Kroatien und Montenegro
Split – Dubrovnik – Bar
2., vollst. überarb. Aufl., 224 S.,
Form. 16,5 x 24 cm, Klappenbr.
€ 34,90 [D] / € 35,90 [A]
ISBN 978-3-667-11504-1




Bodo Müller
Kroatische Küste – Die Kornaten
Liegeplätze und Landgänge
7., überarb. u. akt. Aufl., 96 S.,
Form. 17,5 x 24 cm, geb.
€ 24,90 [D] / € 25,60 [A]
ISBN 978-3-667-10955-2



Bodo Müller
Kroatische Küste – Kvarner Bucht
Liegeplätze und Landgänge
4. Aufl., 104 S., Form. 18 x 24 cm, geb.
€ 19,90 [D] / € 20,50 [A]
ISBN 978-3-667-10665-0



Dieter Berner
Charterführer Kroatien
Kornaten und Küste von Zadar bis Šibenik
144 S., Form. 13 x 22 cm, Spiralbind.
€ 24,90 [D] / € 25,60 [A]
ISBN 978-3-89225-716-5



Müller/Straßburger/Scheiter
Schlemmertörns in Kroatien
66 Top-Restaurants an der Küste
2. Aufl., 168 S., Form. 14,8 x 21 cm,
Klappenbr.
€ 19,90 [D] / € 20,50 [A]
ISBN 978-3-667-11019-0



Jan Werner
Törnführer Nordseeküste 1
Cuxhaven bis Den Helder
 9., vollst. überarb. Aufl., 272 S.,
 Form. 16,5 x 24 cm, Klappenbr.
€ 34,90 [D] / € 35,90 [A]
 ISBN 978-3-667-11661-1



Jan Werner
Törnführer Nordseeküste 2
Elbe bis Sylt
 5., überarb. Aufl., 232 S.,
 Form. 16,5 x 24 cm, Klappenbr.
€ 34,90 [D] / € 35,90 [A]
 ISBN 978-3-667-11080-0



Jan Werner
Törnführer Holland 1
Zeeland und die südlichen Provinzen
 5., vollst. überarb. Aufl., 232 S.,
 Form. 16,5 x 24 cm, Klappenbr.
€ 34,90 [D] / € 35,60 [A]
 ISBN 978-3-667-11747-2



Jan Werner
Törnführer Holland 2
IJsselmeer und die nördlichen Provinzen
 6., überarb. u. akt. Aufl., 216 S.,
 Form. 16,5 x 24 cm, Klappenbr.
€ 34,90 [D] / € 35,90 [A]
 ISBN 978-3-667-10954-5



RCC Pilotage Foundation
Küstenhandbuch Ostsee
*Deutschland, Dänemark, Schweden,
 Finnland, Russland, Baltikum, Polen*
 480 S., Form. 21 x 30 cm, geb.
€ 69,90 [D] / € 71,90 [A]
 ISBN 978-3-667-11846-2



Hafenhandbuch Ostsee I
Grundwerk 2017 (mit Ordner)
 720 S., Form. 19 x 22,5 cm,
 Loseblattsammlung im Ordner
€ 78,- [D] / € 80,20 [A]
 ISBN 978-3-88412-495-6



Hafenhandbuch Ostsee II
Grundwerk 2016 (mit Ordner)
 680 S., Form. 19 x 22,5 cm,
 Loseblattsammlung im Ordner
€ 78,- [D] / € 80,20 [A]
 ISBN 978-3-88412-496-3




Gerti und Harm Claußen
Törnführer Schweden 1
*Die Westküste mit Trollhättakanal
 und Vänersee Südteil*
 6., überarb. u. erw. Aufl., 284 S.,
 Form. 16,5 x 24 cm, Klappenbr.
€ 34,90 [D] / € 35,90 [A]
 ISBN 978-3-667-10953-8




Gerti und Harm Claußen
Törnführer Schweden 2
Südküste - Ostküste - Öland - Gotland
 8., vollst. überarb. Aufl., 368 S.,
 Form. 16,5 x 24 cm, Klappenbr.
€ 34,90 [D] / € 35,90 [A]
 ISBN 978-3-667-11660-4



Per Hotvedt
**Hafenguide Dänemark und
 Südwestschweden**
*Luftbilder mit Hafenplänen von
 Yachthäfen und Ankerplätzen*
 3. Aufl., 308 S., Form. 21 x 29,7 cm, Spiralb.
€ 69,90 [D] / € 71,90 [A]
 ISBN 978-3-667-11346-7



Jan Werner
Törnführer Dänemark 1
Jütland - Anholt - Læsø
 9., vollst. überarb. Aufl., 264 S.,
 Form. 16,5 x 24 cm, Klappenbr.
€ 34,90 [D] / € 35,60 [A]
 ISBN 978-3-667-11212-5



Jan Werner
Törnführer Dänemark 2
Fünen – Seeland – Lolland – Falster – Møn – Bornholm
 11. überarb. u. akt. Aufl., 264 S.,
 Form. 16,5 x 24 cm, Klappenbr.
€34,90 [D] / € 35,90 [A]
 ISBN 978-3-667-10956-9



Tom Logisch
Charterführer Dänische Südsee
Mit Extratörn nach Kopenhagen
 160 S., Form. 13 x 22 cm, Spiralbind.
€24,90 [D] / € 25,60 [A]
 ISBN 978-3-667-10027-6



Emma Glaumann/Joakim Hermansson
Hafenguide Flensburg – Danzig
deutsch – englisch
 300 S., Form. 23,3 x 33 cm, Spiralbind.
€69,90 [D] / € 71,90 [A]
 ISBN 978-3-89225-720-2



Jan Werner
Törnführer Ostseeküste 1
Travemünde bis Flensburg
 6., überarb. u. akt. Aufl., 192 S.,
 Format 16,5 x 24 cm, Klappenbr.
€34,90 [D] / € 35,90 [A]
 ISBN 978-3-667-11224-8



Jan Werner
Törnführer Ostseeküste 2
Wismar bis Stettin
 8., vollst. überarb. Aufl., 238 S.,
 Form. 16,5 x 24 cm, Klappenbr.
€34,90 [D] / € 35,90 [A]
 ISBN 978-3-667-11593-5



Jörn Heinrich
Hafenhandbuch Mecklenburg-Vorpommern und Polen
 300 S., Form. 19 x 22,5 cm,
 Loseblattsammlung im Ordner
€78,- [D] / € 80,20 [A]
 ISBN 978-3-88412-471-0



Jörn Heinrich
Küstenhandbuch Polen und Litauen
*Stettiner Haff • Polnische Ostseeküste •
 Danziger Bucht • Frisches Haff •
 Kurisches Haff • Kaliningrad*
 2. Aufl., 276 S., Form. 18 x 24 cm, geb.
€29,90 [D] / € 30,80 [A]
 ISBN 978-3-89225-685-4



Michael Brandenburg
Küstenhandbuch Mecklenburg-Vorpommern
*Travemünde bis Ueckermünde. Mit
 Rügen und den Boddengewässern*
 8., überarb. u. akt. Aufl., 256 S.,
 Format 18 x 24 cm, geb.
€39,90 [D] / € 41,10 [A]
 ISBN 978-3-667-11226-2



Bodo Müller
Deutschland und Beneluxländer
Karte der Wasserstraßen
 4. Aufl., Form. 18 x 28 cm, kart.,
 farbige Faltkarte 86 x 110 cm,
 Maßstab 1:1 000 000
€19,90 [D] / € 20,50 [A]
 ISBN 978-3-667-10164-8



Bodo Müller
Planungskarte Wasserstraßen Deutschland Nordost
*Elbe – Oder. Mit Berlin und den
 mecklenburgischen Gewässern*
 6., akt. Aufl., 38 S., Form. 18 x 24 cm, Spiralbind.
€24,90 [D] / € 25,60 [A]
 ISBN 978-3-667-11433-4



Jürgen Straßburger
Planungskarte Wasserstraßen Deutschland Nordwest
Rhein – Elbe – Ems – Weser. Mit Mittellandkanal
 7. vollst. überarb. Aufl., 40 S.,
 Form. 18 x 24 cm, Spiralum.
€24,90 [D] / € 25,60 [A]
 ISBN 978-3-667-11537-9




Jürgen Straßburger
Gewässerkarte Deutschland Süd
*Rhein, Main, Mosel, Donau,
 Neckar, Bodensee*
 5. Aufl., 28 S.,
 Form. 18 x 24 cm, Spiralbind.
€24,90 [D] / € 25,60 [A]
 ISBN 978-3-667-11206-4



Tom Logisch
Charterführer Mecklenburgische Ostseeküste
 144 S., Form. 12 x 22 cm, Klappenbr.
€24,90 [D] / € 25,60 [A]
 ISBN 978-3-667-10946-0



Christine Lendt/Jens Rademacher
Hausbooturlaub Mecklenburgische Seenplatte
 184 S., Form. 12 x 22 cm, Klappenbr.
€24,90 [D] / € 25,60 [A]
 ISBN 978-3-667-10949-1



Joyce Rosenthal
Auf dem Wasser durch Berlin
 12 Entdeckertouren
 176 S., Form. 16,5 x 24 cm, geb.
€ 24,90 [D] / € 25,60 [A]
 ISBN 978-3-89225-712-7




Jürgen Straßburger
Gewässerkarte Berlin
 Potsdam bis Scharmützelsee.
 Mit Havel, Spree und Kanälen
 4. Aufl., 48 S., Form. 18 x 24 cm,
 Spiralbind.
€ 19,90 [D] / € 20,50 [A]
 ISBN 978-3-667-10031-3




Bodo Müller
Gewässerkarte Müritz
 3. Aufl., 24 S., Form. 18 x 24 cm,
 Spiralbind.
€ 19,90 [D] / € 20,50 [A]
 ISBN 978-3-89225-328-0



Bodo Müller
Von Berlin zur Müritz
 Mit Mecklenburger Kleinseenplatte
 6. Aufl., 96 S., Form. 18 x 24 cm, geb.
€ 29,90 [D] / € 30,80 [A]
 ISBN 978-3-667-10440-3



Melanie Haselhorst/Kenneth Dittmann
Die Donau
 Von Kelheim zum Schwarzen Meer
 3., vollst. überarb. Aufl., 328 S.,
 Form. 18 x 24 cm, geb.
€ 34,90 [D] / € 35,90 [A]
 ISBN 978-3-667-11230-9



Daniel Knopp
Der Bodensee
 Obersee, Untersee, Überlinger See
 ca. 352 S., Form. 16,5 x 24 cm, geb.
€ 39,90 [D] / € 41,10 [A]
 ISBN 978-3-667-11279-8



Manfred Fenzl
Der Rhein
 Vom Rheinfall bis zur Nordsee und zum IJsselmeer.
 Neckar bis Heidelberg und Lahn bis Limburg
 8., vollst. überarb. Aufl., 208 S.,
 Form. 21 x 30 cm, geb.
€ 54,- [D] / € 55,60 [A]
 ISBN 978-3-667-11740-3



Kirsten Panzer
Auf Seen segeln
 Deutschlands schönste Binnenreviere im
 Porträt, inkl. Schlei
 ca. 240 S., Form. 16,5 x 24 cm, geb.
€ 24,90 [D] / € 25,60 [A]
 ISBN 978-3-667-11280-4



Christine Lendt/Hans Zaglitsch
Auf dem Wasser durchs Ruhrgebiet
 8 Entdeckertouren
 128 S., Form. 16,5 x 24 cm, Klappenbr.
€ 24,90 [D] / € 25,60 [A]
 ISBN 978-3-667-11118-0



Manfred Fenzl
Friesland
 Zwischen Ems und IJsselmeer/
 Mit Route durch das Veer
 6., akt. Aufl., 228 S.,
 Form. 17,5 x 24 cm, geb.
€ 34,90 [D] / € 35,90 [A]
 ISBN 978-3-667-10951-4



Manfred Fenzl
Das IJsselmeer
 Mit Noord-Holland • Randmeeren • Flevoland • Vecht • Eem • Loosdrechtse Plassen
 7., überarb. u. akt. Aufl., 224 S.,
 Form. 18 x 24 cm, geb.
€ 34,90 [D] / € 35,90 [A]
 ISBN 978-3-667-10958-3



Elsbeth Guggler/Hans Zaglitsch
Hausbooturlaub Niederlande
 Die nördlichen Provinzen
 2. Aufl., 192 S.,
 Form. 12 x 22 cm, geb.
€ 24,90 [D] / € 25,60 [A]
 ISBN 978-3-89225-707-3




Ingrid Bardenheuer/Hans Zaglitsch
Hausbooturlaub Niederlande
 Der Süden
 192 S., Form. 12 x 22 cm, geb.
€ 24,90 [D] / € 25,60 [A]
 ISBN 978-3-667-10438-0



David Edwards-May
Binnengewässer Frankreichs
 Alle schiffbaren Flüsse und Kanäle
 7. Aufl., 376 S., Form. 21 x 29,7 cm, kart.
€ 49,90 [D] / € 51,30 [A]
 ISBN 978-3-89225-409-6



Andrea Hoffmann/Hans Zaglitsch
Hausbooturlaub Canal du Midi
 2., überarb. u. akt. Aufl., 208 S.,
 Form. 12 x 22 cm, Klappenbr.
€ 24,90 [D] / € 25,60 [A]
 ISBN 978-3-667-11210-1



Melanie Haselhorst/Kenneth Dittmann
Bootsurlaub in Masuren
 Mauersee • Talter Gewässer • Spirdingsee •
 Beldahensee • Niedersee
 204 S., Form. 18 x 24 cm, geb.
€ 29,90 [D] / € 30,80 [A]
 ISBN 978-3-89225-617-5




Manfred Fenzl
Vom Rhein zur Nord- und Ostsee
Flüsse und Kanäle zwischen Rhein, Ems und Elbe

8., vollst. überarb. Aufl., 292 S.,
Form. 18 x 24 cm, geb.
€ 39,90 [D] / € 41,10 [A]
ISBN 978-3-667-11081-7



Rund Rügen

2. Aufl., 30 farbige Karten, Form. DIN A4,
Spiralbindung mit Umschlag
€ 34,90 [D] / € 35,90 [A]
ISBN 978-3-667-10950-7



David Edwards-May
Karte der Wasserstraßen Europa

2. Aufl., 54 S., Form. 18 x 29,3 cm, kart.
€ 24,90 [D] / € 25,60 [A]
ISBN 978-3-667-10740-4



Monika Weber
Kreuzfahrt Pocketguide
Von A wie Ablegen bis Z wie Zurückkommen

144 S., Form. 12 x 18 cm, Flexcover
€ 10,- [D] / € 10,30 [A]
ISBN 978-3-667-11431-0



Monika Weber
Meine Kreuzfahrt
Das Reisetagebuch zum Ausfüllen

96 S., Form. 14,8 x 21 cm, geb.
€ 12,90 [D] / € 13,40 [A]
ISBN 978-3-667-11695-6



Monika Weber
Meine Kreuzfahrt
Das Reisetagebuch zum Ausfüllen

96 S., Form. 14,8 x 21 cm, geb.
€ 12,90 [D] / € 13,40 [A]
ISBN 978-3-667-11730-4



Monika Weber
Kreuzfahrten Karibik

4. Aufl., 160 S., Form. 13 x 22 cm,
Spiralbind.
€ 19,90 [D] / € 20,50 [A]
ISBN 978-3-667-10566-0



Peter Jurgilewitsch/Heiner Boehncke
Kreuzfahrten – Westliches Mittelmeer

*Mit allen Häfen, mit Ausflügen
und Insidertipps für den Landgang*
256 S., Form. 13 x 22 cm, Spiralbind.
€ 29,90 [D] / € 30,80 [A]
ISBN 978-3-89225-703-5



Ralf Schröder
Kreuzfahrten Hurtigruten
Bergen – Kirkenes


4., akt. Aufl., 144 S., Form. 12 x 22 cm,
Klappenbr.
€ 19,90 [D] / € 20,50 [A]
ISBN 978-3-667-11514-0



Peter Jurgilewitsch/Heiner Boehncke
Kreuzfahrten Nordland
*mit Grönland. Mit Tipps für
Rad- und Wandertouren*

2., vollst. überarb. Aufl., 152 S.,
Form. 12 x 22 cm, Klappenbr.
€ 19,90 [D] / € 20,50 [A]
ISBN 978-3-667-11512-6

Ergänzt werden die Kartenbände durch eine CD-ROM mit einem PC-Navigationssystem, der Software BINNEN NAVIGATOR, das nicht nur die Karten dieses Werks am Monitor zeigt, sondern auch die Törnplanung sowie die praktische Navigation an Bord erheblich erleichtert.



**Deutsche Binnenwasserstraßen 1
Mittellandkanal und
Elbe-Seitenkanal**

92 S., Format DIN A4,
Spiralbindung mit Umschlag

€ 34,90 [D] / € 35,90 [A]
ISBN 978-3-667-10284-3



**Deutsche Binnenwasserstraßen 2
Die Elbe / Hamburg-Magdeburg
und Elbe-Lübeck-Kanal**

2. Aufl., 84 S., Format DIN A4,
Spiralbindung mit Umschlag

€ 34,90 [D] / € 35,90 [A]
ISBN 978-3-89225-653-3



(Mit Gutscheincodes zu digitaler Karte)

**Deutsche Binnenwasserstraßen 3
Berlin - Müritz - Dömitz /
Mit Schweriner See**

3. Aufl., 82 S., Format DIN A4,
Spiralbindung mit Umschlag

€ 34,90 [D] / € 35,90 [A]
ISBN 978-3-667-11673-4



(Mit YACHT NAVIGATOR auf CD-ROM)

**Deutsche Binnenwasserstraßen 4
Von der Elbe zur Oder / Mit Potsdamer
und Berliner Gewässern**

2. Aufl., 92 S., Format DIN A4,
Spiralbindung mit Umschlag

€ 49,90 [D] / € 51,30 [A]
ISBN 978-3-667-10952-1



**Deutsche Binnenwasserstraßen 7
Der Rhein -
Koblenz bis Tolkamer**

46 S., Format DIN A4,
Spiralbindung mit Umschlag

€ 34,90 [D] / € 35,90 [A]
ISBN 978-3-89225-641-0



**Deutsche Binnenwasserstraßen 8
Oder & Peene -
Oder ab Eisenhüttenstadt bis Stettin
mit Oberer Havel-Wasserstraße**

92 S., Format DIN A4,
Spiralbindung mit Umschlag

€ 34,90 [D] / € 35,90 [A]
ISBN 978-3-667-10167-9



(Mit YACHT NAVIGATOR auf CD-ROM)

**Deutsche Binnenwasserstraßen 9
Von der Ems zur Elbe
Mit Ems-Jade-Kanal, Oste und
ostfriesischem Fehngebiet**

96 S., Format DIN A4,
Spiralbindung mit Umschlag

€ 34,90 [D] / € 35,90 [A]
ISBN 978-3-667-11282-8



Die digitalen Karten der Reihe Deutsche Binnenwasserstraßen sind als **digitale Gutscheincodes-Karten** erhältlich und mit unserer YACHT NAVIGATOR-App nutzbar (siehe Seite 39). Weitere Informationen finden Sie ebenfalls unter www.deliuss-klasing.de/sportbootkarten

EINZELKARTEN:

Alle Karten (Ausnahme: Einzelkarte Schlei laminiert) werden gerollt in einer transparenten Verpackung geliefert und sind beidseitig bedruckt.



**Einzelkarte Flensburger Förde -
Als Sund - Åbenrå Fjord / Flensburg
Fjord West**

DIN-A2-Format
€ 9,80 [D] / € 9,80 [A]
ISBN 978-3-667-11895-0

**Einzelkarte Fehmarn - Fehmarnbelt /
Fehmarnsund - Ansteuerung
Heiligenhafen**

DIN-A2-Format
€ 9,80 [D] / € 9,80 [A]
ISBN 978-3-667-11893-6

**Einzelkarte Mecklenburger Bucht -
Wismarbucht / Ansteuerung Wismar -
Ansteuerung Salzhaff**

DIN-A2-Format
€ 9,80 [D] / € 9,80 [A]
ISBN 978-3-667-11901-8

**Einzelkarte Kubitzer Bodden -
Strelasund / Strelasund Süd**

DIN-A2-Format
€ 9,80 [D] / € 9,80 [A]
ISBN 978-3-667-11897-4

Planungskarte Ostsee

DIN-A1-Format
€ 9,80 [D] / € 9,80 [A]
ISBN 978-3-667-10539-4

**Einzelkarte Barther Bodden -
Grabow - Zingst / Saaler Bodden**

DIN-A2-Format
€ 9,80 [D] / € 9,80 [A]
ISBN 978-3-667-11892-9

Einzelkarte Schlei

DIN-A2-Format
€ 9,80 [D] / € 9,80 [A]
ISBN 978-3-667-11903-2

Einzelkarte Nord-Ostsee-Kanal

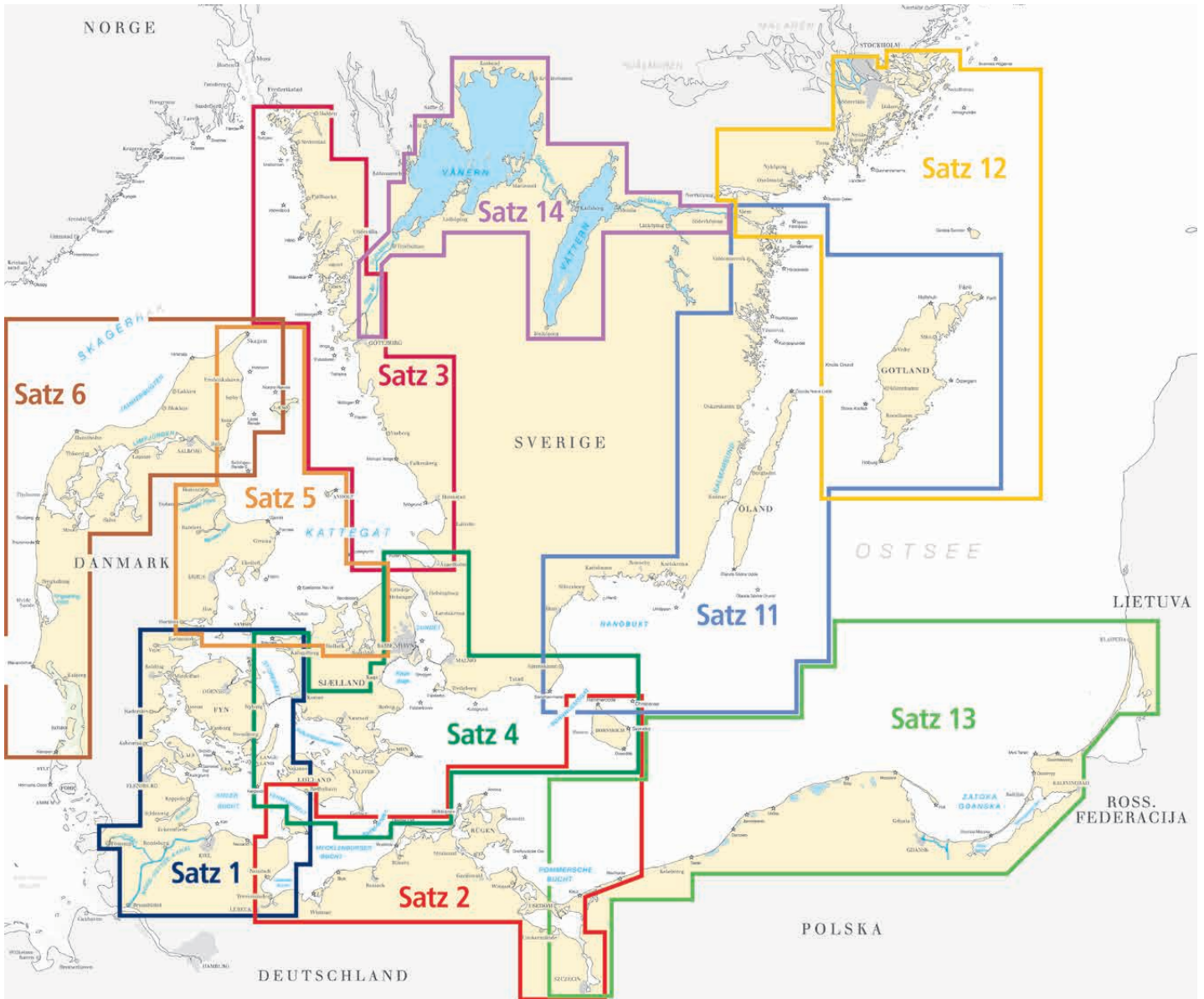
DIN-A2-Format
€ 9,80 [D] / € 9,80 [A]
ISBN 978-3-667-11902-5

**Einzelkarte Greifswalder Bodden -
Landtief - Osttief / Landtief - Kröslin /
Mönchgut Having - Landtief**

DIN-A2-Format
€ 9,80 [D] / € 9,80 [A]
ISBN 978-3-667-11896-7

Einzelkarte Schlei

DIN-A3-Format
(laminiert)
€ 12,80 [D] / € 12,80 [A]
ISBN 978-3-667-11904-9



UNSERE DELIUS KLASING SPORTBOOTKARTEN – IHRE VORTEILE:

Navigation auf dem Smartphone und Tablet und auf dem Windows-PC:

inkl. kostenfreier YACHT NAVIGATOR-CD-ROM mit Jahreslizenz der digitalen Karten

1|2|3 Schnelle Orientierung: Optimierter Blattschnitt für weniger Kartenwechsel, optimierte Kartennummerierung und Farbleitsystem



Kostenlose Aktualisierung: Online-Berichtigungssystem auf www.delius-klasing.de/sportbootkarten



Immer gut informiert: Umfangreicher Revierführer mit Hafenplänen und Luftaufnahmen



Amtliche Kartenlizenz: Die Karten basieren auf den Daten der jeweiligen hydrographischen Institute



www.yacht-navigator.com

Unsere Sportbootkarten

inklusive digitaler Karten für den YACHT NAVIGATOR als App und auf CD-ROM



Weitere Informationen unter www.yacht-navigator.com



OSTSEE

Satz 1: Kieler Bucht und Rund Fünen (Ausgabe 2020)

Mit Lübecker Bucht, Nord-Ostsee-Kanal, Eider und Schlei
2 Übersegler, 35 Revier- und Detailkarten,
158 Hafenpläne, ca. 60 Luftaufnahmen
€ 79,90 [D] / € 79,90 [A]
ISBN 978-3-667-11907-0

Satz 2: Mecklenburg-Vorpommern • Bornholm (Ausgabe 2020)

Mit Lübecker Bucht und Stettiner Haff
3 Übersegler, 25 Revier- und Detailkarten,
115 Hafenpläne, ca. 40 Luftaufnahmen
€ 64,90 [D] / € 64,90 [A]
ISBN 978-3-667-11917-9

Satz 3: Westküste Schweden (Ausgabe 2020)

Strömstad bis Kullen
3 Übersegler, 31 Revier- und Detailkarten,
60 Hafenpläne und Bilder, Bakenzeichnungen
€ 79,90 [D] / € 79,90 [A]
ISBN 978-3-667-11919-3

Satz 4: Großer Belt bis Bornholm (Ausgabe 2020)

4 Übersegler, 33 Revier- und Detailkarten,
136 Hafenpläne, ca. 60 Luftaufnahmen
€ 79,90 [D] / € 79,90 [A]
ISBN 978-3-667-11921-6

Satz 5: Kattegat (Ausgabe 2020)

6 Übersegler, 25 Revier- und Detailkarten
(davon 1 x DIN A1), 69 Hafenpläne,
ca. 40 Luftaufnahmen
€ 64,90 [D] / € 64,90 [A]
ISBN 978-3-667-11923-0

Satz 6: Limfjord • Skagerrak • Dänische Nordseeküste (Ausgabe 2020)

4 Übersegler, 22 Revier- und Detailkarten,
56 Hafenpläne, ca. 30 Luftaufnahmen,
€ 64,90 [D] / € 66,80 [A]
ISBN 978-3-667-11925-4

Satz 11: Ostküste Schweden 1 (Ausgabe 2019/2020)

Simrishamn bis Mem mit Gotland und Öland
5 Übersegler, 34 Revier- und Detailkarten,
42 Hafenpläne, Bakenzeichnungen
€ 109,90 [D] / € 109,90 [A]
ISBN 978-3-667-11614-7

Satz 12: Ostküste Schweden 2 (Ausgabe 2020)

Mem bis Stockholm mit Gotland und Södertäljekanal
4 Übersegler, 62 Revier- und Detailkarten,
35 Hafenpläne, Bakenzeichnungen
€ 129,90 [D] / € 129,90 [A]
ISBN 978-3-667-11911-7

Satz 13: Polen und Litauen (Ausgabe 2020)

Stettin bis Klaipeda mit Frischem Haff und Kurischem Haff
5 Übersegler (davon 1 x DIN A1), 16 Revier-
und Detailkarten, 47 Hafenpläne
€ 79,90 [D] / € 82,20 [A]
ISBN 978-3-667-11913-1

Satz 14: Göta Kanal mit Vänern und Vättern (Ausgabe 2020)

Göteborg bis Mem mit Göta Älv und Trollhätte Kanal
3 Übersegler, 23 Revier- und Detailkarten,
21 Hafenpläne, Revierführer mit 26 Karten
zum Götakanal
€ 79,90 [D] / € 79,90 [A]
ISBN 978-3-667-11915-5

Ausstattung:

- Revierführer mit Revierinformationen und Wegpunktliste
- durchgehend 4-farbige Kartendarstellung inkl. rote 2-m- bzw. 3-m-Tiefenlinie
- handliches Format 60 x 42 cm
- stabile DIN A2-Kunststofftasche
- inklusive YACHT NAVI-GATOR-CD-ROM für Windows 7 und 10
- inklusive digitaler Karten als Jahreslizenz für PCs, Smartphones und Tablets





MITTELMEER

Satz 7: Adria 1
Venedig – Rijeka – Šibenik – Drvenik V.
 (Ausgabe 2019/2020)
 3 Übersegler, 21 Revierkarten, 60 Hafenpläne, Revierführer mit Revierinformationen und Wegpunktliste
 € 59,90 [D] / € 59,90 [A]
 ISBN 978-3-667-11608-6

Satz 8: Adria 2
Žirje – Split – Dubrovnik – Bar
 (Ausgabe 2019/2020)
 3 Übersegler, 16 Revierkarten, 18 Hafenpläne, Revierführer mit Revierinformationen und Wegpunktliste
 € 59,90 [D] / € 59,90 [A]
 ISBN 978-3-667-11610-9

Satz 9: Balearen
Mallorca – Ibiza – Menorca – Formentera
 (Ausgabe 2020)
 3 Übersegler, 25 Revier- und Detailkarten, 44 Hafenpläne und Luftaufnahmen, Revierführer mit Revierinformationen und Wegpunktliste
 € 59,90 [D] / € 59,90 [A]
 ISBN 978-3-667-11929-2



BODENSEE

Satz 10: Der Bodensee (Ausgabe 2018/2019)
 1 Übersegler, 1 Rettungsnetzkarte, 6 Revierkarten, 4 Detailpläne, WGS 84 Kartendatum und Mercatorprojektion, Revierführer mit Revierinformationen und Wegpunktliste
 € 32,90 [D] / € 32,90 [A]
 ISBN 978-3-667-11310-8

DÄNISCHE OSTSEE

Satz 1+4+5 – Set: Dänische Ostsee + Kieler Bucht (Ausgabe 2020)
 9 Übersegler, 92 Revier- und Detailkarten, 362 Hafenpläne, 3 Revierführer mit Revierinformationen und Wegpunktlisten
 € 189,- [D] / € 189,- [A]
 ISBN 978-3-667-11905-6

Satz 1+2+4 – Set: Deutsche Ostsee + Südliche dänische Ostsee (Ausgabe 2020)
 6 Übersegler, 85 Revier- und Detailkarten, 408 Hafenpläne, 3 Revierführer mit Revierinformationen und Wegpunktlisten
 € 189,- [D] / € 189,- [A]
 ISBN 978-3-667-11906-3

YACHT NAVIGATOR:

Navigieren Sie auch digital mit den Delius Klasing Sportbootkarten und dem kostenlosen YACHT NAVIGATOR.

Navigation mit Ihrem PC:

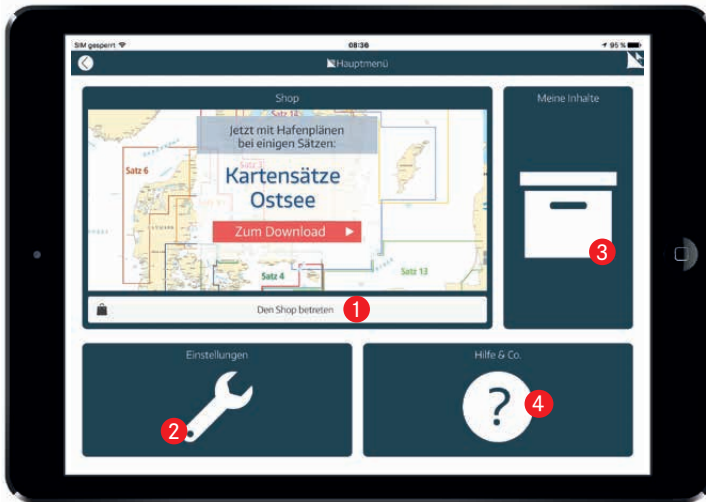
Die jedem Delius Klasing Sportbootkartensatz kostenlos beiliegende CD-ROM enthält die Navigationssoftware YACHT NAVIGATOR für Windows 7 und Windows 10 und installiert ebenfalls kostenlos die digitalen Karten des von Ihnen erworbenen Kartensatzes als Jahreslizenz. Die Windows Version des YACHT NAVIGATOR ist außerdem als kostenloser Download verfügbar unter:
www.yacht-navigator.com

Navigation auf dem Smartphone und Tablet:

Im App Store sowie im Google Play Store erhalten Sie die YACHT NAVIGATOR-App ebenfalls kostenfrei für ihr iOS- oder Android-Smartphone oder -Tablet.



ALLE YACHT NAVIGATOR-APP-FUNKTIONEN AUF EINEN BLICK:



- 1 Shopzugang zum Erwerb von Kartensätzen, Updateverträgen zu den Kartensätzen und Paketen mit zusätzlichen Funktionen
- 2 generelle Einstellungen
- 3 Liste und Verwaltung (Deinstallation und Reload) der gekauften oder per Gutscheincodes bezogenen Kartensätze und Funktionspakete inklusive Angaben zum Aktualitätsstand der Karten
- 4 Hilfe zur App-Benutzung und Impressum inklusive Support-Informationen

- 1 Anzeige der momentanen GPS-Signalqualität / GPS-Fehlertoleranz
- 2 Button zum Öffnen des Einstellungs-, Shop- und Informationsmenüs
- 3 Kurs über Grund
- 4 Richtung zum anzusteuern Wegpunkt
- 5 Steuerhilfe in Kompassform
- 6 Geschwindigkeit über Grund
- 7 zusätzlich zur Gestensteuerung: Zoom-In/Zoom-Out per Button
- 8 Zentrierung der Karte an der Schiffsposition
- 9 Peilfunktion
- 10 Trackaufzeichnung EIN/AUS
- 11 ein- und ausklappbares interaktives Funktionsmenü mit verschiedenen Ebenen – Beispiel zeigt Routenmenü



DIGITALE KARTEN ALS GUTSCHEINCODE-KARTEN

Die Delius Klasing Sportbootkarten sowie die Bände der Reihe Deutsche Binnenwasserstraßen sind nun auch als Gutscheincodes-Karten lieferbar. Die Gutscheincodes sind in der YACHT NAVIGATOR-App auf dem Smartphone, dem Tablet und dem Windows-PC einlösbar.

Weitere Informationen finden Sie unter www.delius-klasing.de/sportbootkarten

Alle Karten kosten € 19,99 (unverbindl. Preisempfl.)
Format 9,5 x 13,5 cm, mit Euroloch-Aufhängung

DELIUS KLASING SPORTBOOTKARTEN

- | | |
|---------------------------------------------------------------------------|-------------------------------------------------------------------------------|
| Satz 1: Kieler Bucht und Rund Fünen
Art. 30261 | Satz 7: Adria 1 Venedig – Rijeka – Šibenik – Drvenik V.
Art. 30267 |
| Satz 2: Mecklenburg-Vorpommern • Bornholm
Art. 30262 | Satz 8: Adria 2 Zirje – Split – Dubrovnik – Bar
Art. 30268 |
| Satz 3: Westküste Schweden
Art. 30263 | Satz 9: Balearen Mallorca • Ibiza • Menorca • Formentera
Art. 30269 |
| Satz 4: Großer Belt bis Bornholm
Art. 30264 | Satz 10: Bodensee
Art. 30270 |
| Satz 5: Kattegat
Art. 30265 | Satz 11: Ostküste Schweden 1
Art. 30271 |
| Satz 6: Limfjord • Skagerrak • Dänische Nordseeküste
Art. 30266 | Satz 12: Ostküste Schweden 2
Art. 30272 |

Satz 13: Polen und Litauen
Art. 30273

Satz 14: Götakanal mit Vätern und Vättern
Art. 30274

Satz 21: Deutsche Nordseeküste 1
Art. 30275

Satz 22: Deutsche Nordseeküste 2
Art. 30276

Satz 23: Niederländische Küste
Art. 30277

DEUTSCHE BINNENWASSERSTRASSEN:

Band 1: Mittellandkanal und Elbe-Seitenkanal
Art. 30278

Band 2: Die Elbe / Hamburg – Magdeburg und Elbe-Lübeck-Kanal
Art. 30279

Band 3: Berlin – Müritz – Dömitz / Mit Schweriner See
Art. 30280

Band 4: Von der Elbe zur Oder / Mit Potsdamer und Berliner Gewässern
Art. 30281

Band 5: Vom Rhein zur Nordsee – Duisburg/Wesel – Münster – Emden
Art. 30282

Band 6: Der Rhein – Rheinfelden bis Koblenz
Art. 30283

Band 7: Der Rhein – Koblenz bis Tolkamer
Art. 30284

Band 8: Oder & Peene – Oder ab Eisenhüttenstadt bis Stettin, mit Oberer Havel-Wasserstraße
Art. 30285

Band 9: Von der Ems zur Elbe
Art. 30317



NL 1 - NV. Atlas Nederland
Oostende naar Borkum

Das Revier zwischen Borkum und Oostende mit wichtigen Häfen der Region, ideal für Durchreisende und Überführungen
€ 49,00 [D] / € 49,00 [A]
 ISBN 978-3-932414-45-9



NL 2 - NV. Atlas Nederland
Waddenzee

Detaillierter Kartensatz für die friesischen Inseln der Niederlande
€ 49,00 [D] / € 49,00 [A]
 ISBN 978-3-932414-46-6



NL 3 - NV. Atlas Nederland
IJsselmeer en Randmeren
Amsterdam

Der wohl umfangreichste Kartensatz für das IJsselmeer und die Randmeere mit vielen Details, Häfen und Ankerplätzen
€ 49,00 [D] / € 49,00 [A]
 ISBN 978-3-932414-47-3



NL 4 - NV. Atlas Nederland
Rijn en Maas Delta
Staande Mastroute tot Amsterdam

Die Karten für das Seegebiet Rhein-Delta beruhen auf amtlichen Daten und beinhalten zusätzliche Hafenpläne und Details
€ 49,00 [D] / € 49,00 [A]
 ISBN 978-3-932414-48-0



NL 5 - NV. Atlas Nederland
Ooster- en Westerschelde
Belgische kust tot Dunquerque

Von der belgischen Küste bis Dunquerque mit vielen Infos und Detailplänen für Rotterdam und Amsterdam
€ 49,00 [D] / € 49,00 [A]
 ISBN 978-3-932414-49-7



NEU
MÄRZ '20

NL 6 - NV. Atlas Binnen
Waterkaart Nederland Noord
Friesland - Arnhem

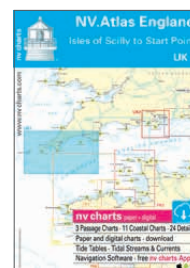
Dieser Atlas umfasst die Regionen Friesland, Groningen, Drenthe sowie Overijssel und reicht bis an den Rhein bei Arnhem
€ 49,00 [D] / € 49,00 [A]
 ISBN 978-3-945902-56-1



NEU
MÄRZ '20

NL 7 - NV. Atlas Binnen
Waterkaart Nederland Zuid
Arnhem - Maastricht

Utrecht, Noord-Brabant, Limburg, Gelderland Südtteil mit den beliebten Wassersportrevieren Biesbosch, Waal und Nederrijn
€ 49,00 [D] / € 49,00 [A]
 ISBN 978-3-945902-57-8



UK 1 - NV. Atlas England
Isles of Scilly to Start Point

Der Kartensatz für die Scilly-Inseln mit Land's End, Falmouth, Plymouth bis Start Point
€ 49,00 [D] / € 49,00 [A]
 ISBN 978-3-945902-16-5



UK 2 - NV. Atlas England
Start Point to the Needles

Durch die übersichtliche Gliederung sind Zufahrten, Häfen, Ankerplätze und Gästemoorings zwischen Start Point und den Needles schnell zu finden
€ 49,00 [D] / € 49,00 [A]
 ISBN 978-3-945902-17-2



UK 3 - NV. Atlas England
The Solent

Die reizvolle Meerenge des Ärmelkanals „The Solent“ an der Südküste Englands lockt alljährlich Wassersportler aus aller Welt in das abwechslungsreiche Revier
€ 49,00 [D] / € 49,00 [A]
 ISBN 978-3-945902-18-9



UK 4 - NV. Atlas England
Selsey Bill to London

Mit dem Schiff nach London - kein Problem mit diesem Kartensatz. Alle relevanten Informationen von Selsy Bill bis zur Themse nach London sind enthalten.
€ 49,00 [D] / € 49,00 [A]
 ISBN 978-3-945902-19-6




UK 5 - NV. Atlas England
Thames Estuary to Gr. Yarmouth

Dieser Kartensatz beinhaltet das Gebiet von der Themse-Mündung bis zu dem ehemaligen Fischereizentrum Great Yarmouth in der Grafschaft Norfolk
€ 49,00 [D] / € 49,00 [A]
 ISBN 978-3-945902-20-2



FR 1 - NV. Atlas France
Oostende à Cherbourg

Die Küste der Hauts-de-France mit Le Havre bis Cherbourg
€ 49,00 [D] / € 49,00 [A]
 ISBN 978-3-945902-21-9



FR 2 - NV. Atlas France
Cherbourg à St. Malo
Îles Anglo-Normandes

Besticht durch optimale Maßstäbe und ausgewogene Blattschnitte und umfasst das Gebiet zwischen Cherbourg bis St. Malo
€ 49,00 [D] / € 49,00 [A]
 ISBN 978-3-945902-22-6



NO 1 - NV. Atlas Norway
Oslofjord North
Oslo to Tønsberg

Der nördliche Teil des Oslofjords, wie gewohnt als Kombipack und mit Übersichtskarten, Revierkarten und Detailkarten
€ 69,80 [D] / € 69,80 [A]
 ISBN 978-3-945902-14-1



NO 2 - NV. Atlas Norway
Oslofjord South
Swedish Border - Tønsberg to Kragerø


Der südliche Teil des Oslofjords von der schwedischen Grenze bis Kragerø
€ 69,80 [D] / € 69,80 [A]
 ISBN 978-3-945902-15-8



DE 10 · NVAtlas Nordfriesland
Sylt bis Helgoland & Eider



DE 11 · NVAtlas Elbe
Hamburg bis Helgoland



DE 12 · NVAtlas Weser
Bremen bis Helgoland & Jade



DE 13 · NVAtlas Ostfriesland
Borkum bis Helgoland & Ems

Die nordfrisrischen Inseln mit Föhr und Amrum bis Helgoland, Gezeitenkalender inklusive
€49,00 [D] / € 49,00 [A]
 ISBN 978-3-945902-10-3

Der Kartensatz führt von der Süderelbe über Cuxhaven nach Helgoland und ist das Standardwerk für dieses reizvolle Revier
€49,00 [D] / € 49,00 [A]
 ISBN 978-3-945902-11-0

Der Kartensatz beinhaltet die Weser & Jade Region mit Bremerhaven und Wilhelmshaven bis Helgoland
€49,00 [D] / € 49,00 [A]
 ISBN 978-3-945902-12-7

Der Kartensatz Ostfriesischen Inseln mit Borkum, Norderney und Wangerooge bis Helgoland
€49,00 [D] / € 49,00 [A]
 ISBN 978-3-945902-13-4

NEU

NV.SEEKARTEN

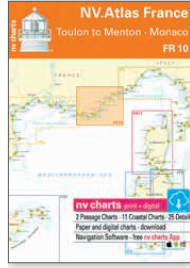
- Kombipack: Papier & digital
- monatlicher Berichtungsservice für viele Nord- und Ostseekarten
- cleveres Atlasformat, nominiert für den DAME Design Award
- inklusive nv charts App iPad · iPhone · Android · Mac OS X · Windows

Ostsee · Nordsee · Atlantik · Mittelmeer · Karibik · Binnen



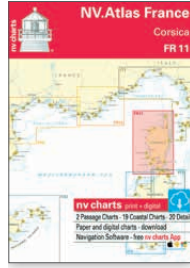
FR 9 · NV.Atlas France
Cabo Creus to Toulon

Das Mittelmeer Frankreichs von Cabo Creus über Marseille, Le Grande-Motte nach Toulon
€49,00 [D] / € 49,00 [A]
 ISBN 978-3-945902-35-6



FR 10 · NV.Atlas France
Toulon to Menton · Monaco

Die Côte d'Azur von Toulon über St. Tropez und Cannes nach Monaco
€49,00 [D] / € 49,00 [A]
 ISBN 978-3-945902-36-3



FR 11 · NV.Atlas France
Corsica

„Mit diesem Kombipack sind Sie optimal für Ihren Törn rund um Korsika gerüstet!“,
€49,00 [D] / € 49,00 [A]
 ISBN 978-3-945902-37-0



ES 1 · NV.Atlas Spain
Cabo Creus to Cabo de San Antonio

Die spanische Ostküste mit Valencia und Barcelona bis zum Cap de Creus in Katalonien
€49,00 [D] / € 49,00 [A]
 ISBN 978-3-945902-42-4



ES 3 · NV.Atlas Spain
Cabo San Antonio to Gibraltar

Von Cabo de San Antonio über Alicante, Cartagena und Málaga nach Gibraltar
€49,00 [D] / € 49,00 [A]
 ISBN 978-3-945902-50-9



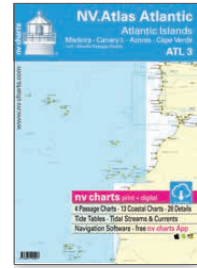
ATL 1 · NV.Atlas Atlantic
Falmouth to Vigo
North Coast of Spain

Von Falmouth nach Vigo mit der Biskaya Passage
€69,80 [D] / € 69,80 [A]
 ISBN 978-3-945902-47-9



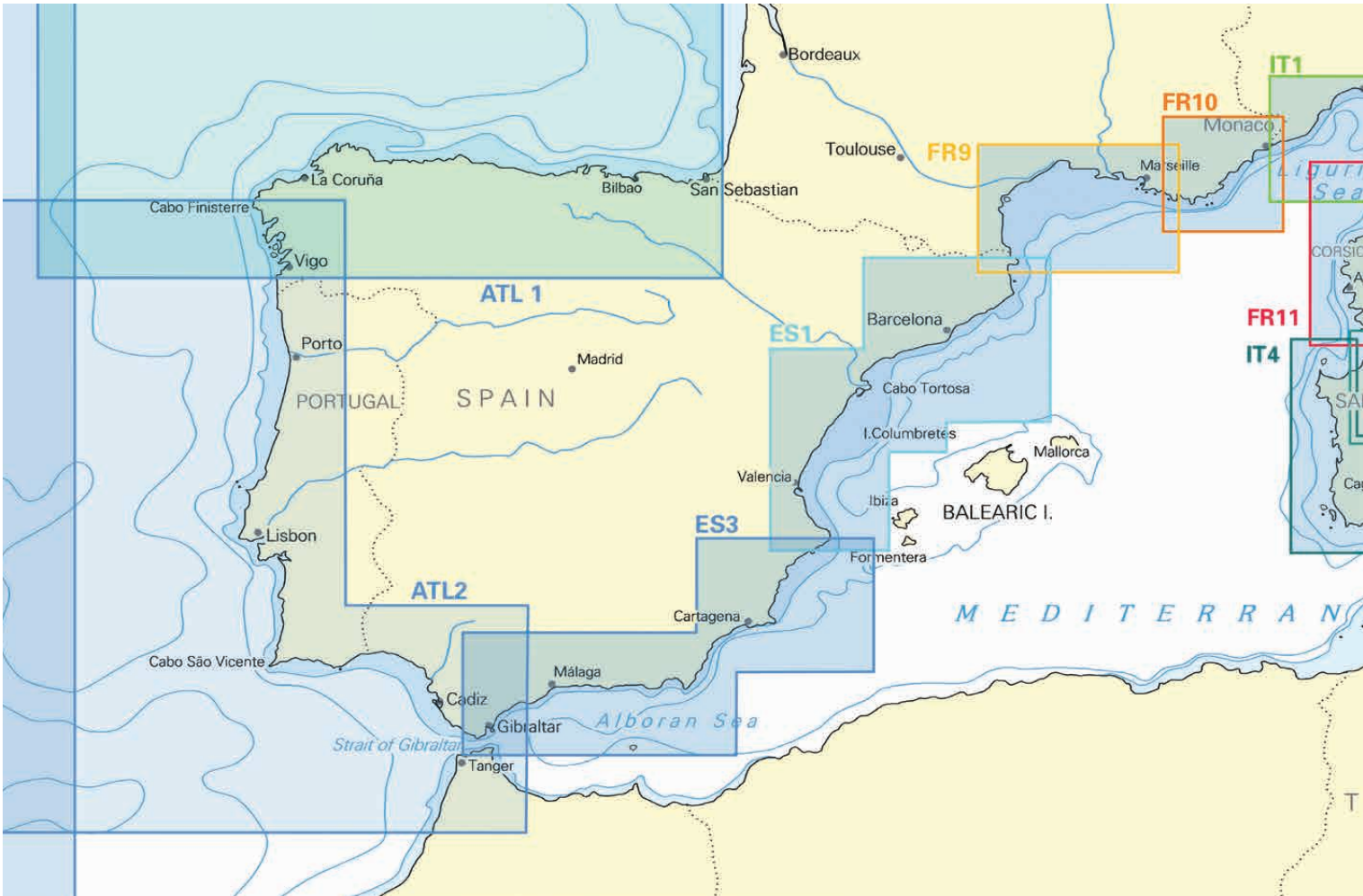
ATL 2 · NV.Atlas Atlantic
Vigo to Gibraltar

Die Westküste Spaniens und Portugals bis Gibraltar
€69,80 [D] / € 69,80 [A]
 ISBN 978-3-945902-48-6



ATL 3 · NV.Atlas Atlantic
Atlantic Islands
Madeira · Canary I. · Azores · Cape Verde

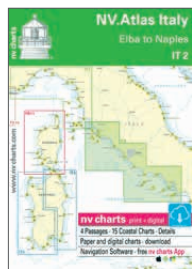
Die Atlantischen Inseln von den Kanaren über Madeira und Kap Verde zu den Azoren
€69,80 [D] / € 69,80 [A]
 ISBN 978-3-945902-49-3





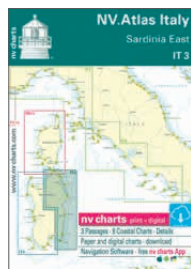
IT 1 · NV.Atlas Italy
Menton to Elba

Entdecken Sie die Küste Liguriens von Menton bis Elba
€ 49,00 [D] / € 49,00 [A]
 ISBN 978-3-945902-38-7



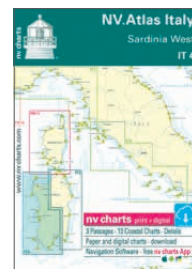
IT 2 · NV.Atlas Italy
Elba to Naples

Die Westküste Italiens von Elba über Rom bis nach Neapel
€ 49,00 [D] / € 49,00 [A]
 ISBN 978-3-945902-39-4




IT 3 · NV.Atlas Italy
Sardinia East

Die Ostküste Sardiens mit Olbia, Porto Cervo und Cagliari
€ 49,00 [D] / € 49,00 [A]
 ISBN 978-3-945902-40-0




IT 4 · NV.Atlas Italy
Sardinia West

Der Kartensatz für Sardiens Westküste mit Porto Torres und den relevanten Marinas der Region
€ 49,00 [D] / € 49,00 [A]
 ISBN 978-3-945902-41-7



GR 1 · NV.Atlas Greece
Ionian Islands & Peloponnese
Albania

Die griechische Küste mit den Ionischen Inseln bis Albanien und der Halbinsel Peloponnes
€ 69,80 [D] / € 69,80 [A]
 ISBN 978-3-945902-51-6



GR 2 · NV.Atlas Greece
Cyclades to Crete
Athens

Das Ägäische Meer mit den Inseln der Kykladen von Kreta bis Athen
€ 69,80 [D] / € 69,80 [A]
 ISBN 978-3-945902-52-3



**NEU
APRIL '20**

GR 3 · NV.Atlas Greece
Southern Sporades & Turkey
Izmir to Rhodes

Die südlichen Sporaden bis zur Türkei mit Dodekanes und Rhodos bis nach Izmir
€ 69,80 [D] / € 69,80 [A]
 ISBN 978-3-945902-53-0

Digital navigieren mit der nv charts App!

- neues Design
- einfache & intuitive Bedienung
- Routenerstellung, Kursaufzeichnung, Logbuch uvm.
- Position über GPS oder Mobilfunk
- ein- und ausblendbares Wetter-Overlay mit Wind/Strömungen
- stetig laufende Aktualisierung der Daten

Seekarten + App





De Panne bis Den Helder,
Kartenserie 1801

Karten (DIN A2), in Kunststofftasche.
GTIN 8717073815159*
€ 26,50 [D] / € 27,20 [A]



Westerschelde, Vlissingen bis Antwerpen und Kanal von Terneuzen nach Gent,
Kartenserie 1803

Karten (DIN A2), in Kunststofftasche.
GTIN 8717073815272*
€ 26,50 [D] / € 27,20 [A]



Oosterschelde, Veerse Meer und Grevelingenmeer
Kartenserie 1805

Karten (DIN A2), in Kunststofftasche.
GTIN 8717073815203*
€ 26,50 [D] / € 27,20 [A]



Zoommeer, Volkerak, Spui, Haringvliet, Hollandsch Diep
Kartenserie 1807

Karten (DIN A2), in Kunststofftasche.
GTIN 8717073815210*
€ 26,50 [D] / € 27,20 [A]



Nieuwe Waterweg, Nieuwe/Oude Maas, Spui en Noord, Dordtsche Kil, Brielse Meer,
Kartenserie 1809

Karten (DIN A2), in Kunststofftasche.
GTIN 8717073815067*
€ 26,50 [D] / € 27,20 [A]



Ijsselmeer, Randmeren und Noordzeekanaal
Kartenserie 1810

Karten (DIN A2), in Kunststofftasche.
GTIN 8717073815227*
€ 26,50 [D] / € 27,20 [A]



Waddensee (Westblad) und angrenzende Noordzeekust
Kartenserie 1811

Karten (DIN A2), in Kunststofftasche.
GTIN 8717073815234*
€ 26,50 [D] / € 27,20 [A]



Waddensee (Oostblad) und angrenzende Noordzeekust
Kartenserie 1812

Karten (DIN A2), in Kunststofftasche.
GTIN 8717073815296*
€ 26,50 [D] / € 27,20 [A]



Funkdienst für die Klein- und Sportschiffahrt 2020

312 Seiten, Format 16,5 x 23 cm, geb.
ISBN 978-3-86987-833-1 (Art-Nr. von 2019)*
€ 20,- [D] / € 20,60 [A]



INT1/Karte 1
Zeichen und Abkürzungen

Art.-Nr. 30130
€ 11,- [D] / € 11,30 [A]



Gezeitenkalender 2020


GTIN 9783869879246
€ 2,80 [D] / € 2,80 [A]

* Die Artikelnummern der »NLHO«-Karten 2020 sowie des »Funkdienst für die Klein- und Sportschiffahrt 2020« standen zum Zeitpunkt des Katalogdrucks noch nicht fest. Aktuelle Informationen und Bestellnummern finden Sie unter www.delius-klasing.de/wassersport





Lars Jacobsen
Watermen
Die Superstars des Boardsports
144 S., Form. 23 x 26,5 cm, Klappenbr.
€ 29,90 [D] / € 30,80 [A]
ISBN 978-3-667-10933-0



Gerd Kloos, Hanspeter Lange
Windsurfen lernen in 10 Stunden
7. Aufl., 112 S., Form. 14,8 x 21 cm, kart.
€ 14,90 [D] / € 15,40 [A]
ISBN 978-3-7688-1272-6



Heinrich Mönster/Karl-Heinz Eden/
Behrus Bohr
Surfen für Einsteiger
52 S., Form. 21 x 28 cm, kart.
€ 16,90 [D] / € 17,40 [A]
ISBN 978-3-88412-395-9



Manuel Vogel
Einfach Windsurfen lernen
Von den Basics bis zur Powerhalse
144 S., Form. 16,5 x 24 cm, kart.
€ 19,90 [D] / € 20,50 [A]
ISBN 978-3-667-11207-1



Marcel Lamers
Windsurfen für Kids
E-BOOK (PDF)
48 S., Form. 21 x 29,7 cm, kart.
€ 9,99 [D]
ISBN 978-3-7688-8276-7



VDWS international
Windsurfing
Work- und Stylebook
2., überarb. Aufl., 106 S., Form. 20 x 23 cm, kart.
€ 19,90 [D] / € 20,50 [A]
ISBN 978-3-667-11443-3



VDWS international
Kiteboarding
Work- und Stylebook
7. Aufl., 110 S., Form. 20 x 22 cm, kart.
€ 16,90 [D] / € 17,40 [A]
ISBN 978-3-667-11219-4



Andy Gratwick
Kiten
Alles, was du wissen musst
208 S., Form. 21 x 23,5 cm, Klappenbr.
€ 24,90 [D] / € 25,60 [A]
ISBN 978-3-667-10389-5



Frithjof Gauss
Wellenreiten
Vom Weißwasser bis zur grünen Welle
4. Aufl., 160 S., Form. 16,5 x 24 cm, kart.
€ 19,90 [D] / € 20,50 [A]
ISBN 978-3-667-10689-6



Ben Marcus
Wellenreiten - Basics
Ausrüstung - Spots - Technik
208 S., Form. 17,7 x 25,2 cm, Flexcover
€ 22,90 [D] / € 23,60 [A]
ISBN 978-3-7688-3378-3



Christian Barth
SUP - Stand Up Paddling
Material - Technik - Spots
4. Aufl., 176 S., Form. 16,5 x 24 cm, kart.
€ 16,90 [D] / € 17,40 [A]
ISBN 978-3-667-11510-2



Steve Chismar
Stand Up Paddling
SUP - Faszination einer neuen Sportart
160 S., Form. 23 x 26,5 cm, Klappenbr.
€ 24,90 [D] / € 25,60 [A]
ISBN 978-3-7688-3581-7



Martin Röhrig
Schrauben. Schlafen. Surfen.
Mein Bulli Sabbatical am Atlantik
224 S., Form. 15 x 22,5 cm, Flexcover
€ 19,90 [D] / € 20,50 [A]
ISBN 978-3-667-11249-1



Timm Kruse
Ein Mann, ein Board
Mit dem SUP die Donau runter
240 S., Form. 14,2 x 22 cm, Klappenbr.
€ 16,90 [D] / € 17,40 [A]
ISBN 978-3-667-11562-1



Andreas Erbe
Bjørn Dunkerbeck - Windsurfer.
Das Leben des erfolgreichsten Profisportlers aller Zeiten
144 S., epub-eBook
€ 19,99 [D] / € 19,99 [A]
ISBN 978-3-667-10414-4


FOLGENDE BÜCHER ERHALTEN SIE ALS EBOOK:

Ohne Abb.:
Marcel Lamers
Windsurfen für Kids
PDF-eBook
€ 9,99 [D] / € 9,99 [A]
ISBN 978-3-7688-8276-7

Michael Scott Moore
Wie das Wellenreiten über die Welt kam
epub-eBook
€ 15,99 [D] / € 15,99 [A]
ISBN 978-3-7688-8363-4

BACKLIST TAUCHEN | KAJAK

Bildnachweis: Georgette Douwma / Getty Images, aus Kalender DIVE 2021



Gérard Soury
Wale und Delfine
Bestimmen und beobachten
244 S., Form. 16,5 x 20 cm, Spiralbind.
€9,90 [D] / € 9,90 [A]
ISBN 978-3-7688-3189-5

**SONDER-
PREIS**



Verband Deutscher Sporttaucher e.V./
Herbert Frei / Gunter Daniel
Unterwasser-Fotografie
Kameratechnik, Motivwahl, Praxistipps
180 S., Form. 16,5 x 24 cm, kart.
€24,90 [D] / € 25,60 [A]
ISBN 978-3-667-10727-5



Lawson Wood
Dive
Die schönsten Tauchreviere der Welt
2. Aufl., 192 S., Form. 22,5 x 28,5 cm,
geb. mit SU
€29,90 [D] / € 30,80 [A]
ISBN 978-3-667-10243-0



Thomas Kromp/Hanjo Roggenbach/
Peter Bredebusch
Praxis des Tauchens
17. Aufl., 506 S., Form. 15 x 22,5 cm, geb.
€ 29,90 [D] / € 30,80 [A]
ISBN 978-3-667-11366-5



Kromp/Roggenbach/Bredebusch
Tauchausbildung zum CMAS*
7. Aufl., 208 S., Form. 14,8 x 22,5 cm, kart.
€ 14,90 [D] / € 15,40 [A]
ISBN 978-3-667-10997-2



Peter Bredebusch
**Deutsches Tauchsportabzeichen Basic /
Deutsches Tauchsportabzeichen * (CMAS*)**
Einfach tauchen lernen
112 S., Form. 14,8 x 21 cm, kart.
€ 12,90 [D] / € 13,40 [A]
ISBN 978-3-667-11718-2




Deutsches Tauchsportabzeichen/***
(CMAS**/CMAS***)**
Sicheres Tauchen lernen
320 S., Form. 14,8 x 21 cm, kart.
€ 24,90 [D] / € 25,60 [A]
ISBN 978-3-667-11706-9




Verband Deutscher Sporttaucher
**Aufbaukurs Orientierung beim Tauchen /
Aufbaukurs Gruppenführung**
144 S., Form. 14,8 x 21 cm, kart.
€ 16,90 [D] / € 17,40 [A]
ISBN 978-3-667-11831-8



Lass uns tauchen!
Tauchpraxis für Kinder und Jugendliche
4. Aufl., 80 S., Form. 21 x 29,7 cm, kart.
€ 14,90 [D] / € 15,40 [A]
ISBN 978-3-667-11518-8



Logbuch für Taucher
80 S., Form. 10 x 14 cm, geb.
€ 9,95 [D] / € 10,30 [A]
ISBN 978-3-667-11855-4




Dagmar Andres-Brümmer/Mike Marić
Monoflosse
*Schwimmen und Tauchen wie ein Delfin.
Training · Technik · Ausrüstung*
128 S., Form. 16,5 x 24 cm, Klappenbr.
€ 19,90 [D] / € 20,50 [A]
ISBN 978-3-667-11680-2



Nik Linder/Phil Simha
Apnoe
*Techniken, Geheimnisse und Lifestyle
des Freediving*
3. Aufl., 128 S.,
Form. 16,5 x 24 cm, Klappenbr.
€ 19,90 [D] / € 20,50 [A]
ISBN 978-3-667-10664-3



Dagmar Andres-Brümmer
Apnoetauchen
Grundlagen - Trainingstipps - Praxis
6. Aufl., 144 S., Form. 15 x 23 cm, kart.
€ 16,90 [D] / € 17,40 [A]
ISBN 978-3-7688-3921-1



Nik Linder/Phil Simha
Apnoe & Meditation
*Mit Relaxation entspannt zum Erfolg -
im Wasser und im Alltag*
136 S., Form. 23 x 26,5 cm,
Klappenbr.
€ 24,90 [D] / € 25,60 [A]
ISBN 978-3-667-10959-0



Jürgen Gerlach
Der Kajak
Das Lehrbuch für den Kanusport
5. Aufl., 160 S.,
Form. 15 x 23 cm, geb.
€ 22,90 [D] / € 23,60 [A]
ISBN 978-3-667-10151-8



Jürgen Gerlach
Kanufahren
Perfekt paddeln mit Kajak und Kanadier
128 S., Form. 14,8 x 21 cm, kart.
€ 19,90 [D] / € 20,50 [A]
ISBN 978-3-667-11266-8

KALENDER WASSERSPORT

© Sören Hesse plus Kalender / HT Horizonte 2021



NEU

Yacht Horizonte 2021

13 farbige Blätter,
Format 67,5 x 47 cm

€ 34,90 [D] / € 34,90 [A]

ISBN 978-3-667-11796-0



Kochen an Bord 2021

54 farbige Blätter mit Rezepten,
Format 24 x 32 cm

€ 19,90 [D] / € 19,90 [A]

ISBN 978-3-667-11795-3



NEU





Schönheit des Segelns 2021

13 farbige Blätter, mit Bilderläuterungen,
Format 45 x 33 cm

€ 14,90 [D] / € 14,90 [A]

ISBN 978-3-667-11785-4



Carlo Borlenghi

Yachting 2021

13 farbige Blätter, mit Bilderläuterungen,
Format 70 x 57 cm

€ 45,- [D] / € 45,- [A]

ISBN 978-3-667-11762-5



Franco Pace 2021

13 farbige Blätter,
Format 70 x 57 cm

€ 49,90 [D] / € 49,90 [A]

ISBN 978-3-667-11769-4


Franco Pace

Faszination Yachtsport 2021

13 farbige Blätter, mit Bilderläuterungen,
Format 47 x 67,5 cm

€ 34,90 [D] / € 34,90 [A]

ISBN 978-3-667-11771-7



Franco Pace

Franco Pace exclusiv 2021

13 farbige Blätter, mit Bilderläuterungen,
Format 100 x 52 cm

€ 128,- [D] / € 128,- [A]

ISBN 978-3-667-11770-0



Nico Krauss

Yacht Classic 2021

13 farbige Blätter, mit Bilderläuterungen,
Format 67,5 x 47 cm

€34,90 [D] / € 34,90 [A]

ISBN 978-3-667-11793-9



Land und Meer von oben 2021

13 farbige Blätter, mit Bilderläuterungen,
Format 47 x 67,5 cm

€34,90 [D] / € 34,90 [A]

ISBN 978-3-667-11779-3




Ray Collins

Waves 2021

13 farbige Blätter, mit Bilderläuterungen,
Format 70 x 57 cm

€45,- [D] / € 45,- [A]

ISBN 978-3-667-11791-5



DAS ORIGINAL

Historische Schiffsplakate 2021

13 farbige Blätter, mit Bilderläuterungen,
Format 47 x 67,5 cm

€34,90 [D] / € 34,90 [A]

ISBN 978-3-667-11784-7

Edition Maritim



Segeln 2021

13 farbige Blätter, mit Bilderläuterungen,
Format 56 x 45,5 cm

€ 24,90 [D] / € 24,90 [A]

ISBN 978-3-667-11786-1

Windjammer 2021

13 farbige Blätter, mit Bilderläuterungen,
Format 56 x 45,5 cm

€ 24,90 [D] / € 24,90 [A]

ISBN 978-3-667-11792-2



Boote 2021

13 farbige Blätter, mit Bilderläuterungen,
Format 56 x 45,5 cm

€ 24,90 [D] / € 24,90 [A]

ISBN 978-3-667-11761-8

Gabi Reichert

Leuchttürme 2021

13 farbige Blätter, mit Bilderläuterungen und QR-Codes,
Format 56 x 45,5 cm

€ 24,90 [D] / € 24,90 [A]

ISBN 978-3-667-11781-6



Michael Poliza

Island 2021

13 farbige Blätter, mit Bilderläuterungen,
Format 70 x 57 cm

€ 45,- [D] / € 45,- [A]

ISBN 978-3-667-11776-2



Mein Fernweh-Kalender 2021

54 farbige Blätter,
Format 24 x 32 cm

€ 19,90 [D] / € 19,90 [A]

ISBN 978-3-667-11794-6



Patrick Willner

Hamburg – zur blauen Stunde 2021

13 farbige Blätter, mit Bilderläuterungen,
Format 45 x 33 cm

€ 16,90 [D] / € 16,90 [A]


ISBN 978-3-667-11775-5

Surf 2021

13 farbige Blätter, mit Bilderläuterungen,
Format 56 x 45,5 cm

€ 24,90 [D] / € 24,90 [A]

ISBN 978-3-667-11788-5



Kitesurfing 2021

13 farbige Blätter, mit Bilderläuterungen,
Format 56 x 45,5 cm

€ 24,90 [D] / € 24,90 [A]

ISBN 978-3-667-11778-6

Dive 2021

13 farbige Blätter, mit Bilderläuterungen,
Format 56 x 45,5 cm


€ 24,90 [D] / € 24,90 [A]

ISBN 978-3-667-11766-3



Neu bei Delius Klasing: eindrucksvolle Geschenkartikel

www.delius-klasing.de/philippi



Cruiser

Schlüsselanhänger, Nickel,
hochglanzpoliert,
9 cm (l)

€ 19,90 (UVP)

GTIN 4022692002861



Vela

Schlüsselanhänger, Nickel,
hochglanzpoliert,
9 cm (l)

€ 14,90 (UVP)

GTIN 4022692002854

Biker

Schlüsselanhänger, Nickel,
hochglanzpoliert,
9 cm (l)

€ 11,90 (UVP)

GTIN 4022692002847

Philippi

Hamburger Hocker

Hocker mit Segeltau
Aluminium, matt verzinkt,
bzw. Nickel poliert
Design: Andreas Ostwald
42 cm (h)

€ 399,00 (UVP) | silber
GTIN 4022692002755

€ 299,00 (UVP) | grau
GTIN 4022692002748

Hamburger Streuer

Salz- + Pfefferstreuer, Nickel,
schwarz und hochglanzpoliert, Tau
Design: Andreas Ostwald
4,7 cm (h)

19,90 € (UVP)
dunkel GTIN 4022692002816
hell GTIN 4022692002779



Cushion

Visitenkartenetui, Edelstahl,
hochglanzpoliert,
10,5 x 6,5 cm


€ 24,90 (UVP)
GTIN 4022692002830



My Car

Büroklammerhalter mit Magnet
Nickel, hochglanzpoliert,
Design: Flip
9,5 cm (l)

€ 34,90 (UVP)
GTIN 4022692002809



Hamburger Türstopper

Türstopper mit Tau,
Aluminium, matt verzinkt,
bzw. Nickel poliert
Design: Andreas Ostwald
12 cm (h), 1,4 kg

€ 39,90 (UVP)
grau GTIN 4022692002786
silber GTIN 4022692002793



Hamburger Heber

Flaschenöffner, Nickel,
hochglanzpoliert, Edelstahl,
Design: Andreas Ostwald
4,7 cm (h)

19,90 € (UVP)
GTIN 4022692002823



Die App zur Prüfungsvorbereitung



AMTLICHER FRAGENKATALOG

ZUSÄTZLICHE ERLÄUTERUNGEN

KARTEIKARTEN-SYSTEM


LERNFORTSCHRITT-STATISTIK

PROGRAMMUPDATES

SCHLÜSSELWÖRTER

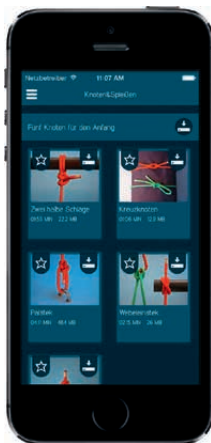
PRÜFUNGSSIMULATION

MERKEN-FUNKTION



Erhältlich bei **amazon.de**

Die Knoten & Spleißen App




50 ausführliche und kommentierte Videos:

- 32 Knoten
- 4 Techniken zum korrekten Aufschießen, Werfen und Belegen von Leinen
- 6 Taklinge und Bändsel
- 15 Spleiße

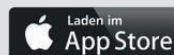


Die Modernes Tauwerk spleißen App



Ausführliche und kommentierte Videos:

- Spleißwerkzeuge und Grundfertigkeiten
- Spleißen von einfach geflochtenem Tauwerk ohne Kern
- Spleißen von modernen Tauen mit Kern





Das Online-Lernportal

Jetzt ausprobieren:

www.bootsfuehrerschein-portal.de



Finden Sie
jetzt Ihre
Sportboot-
schule!

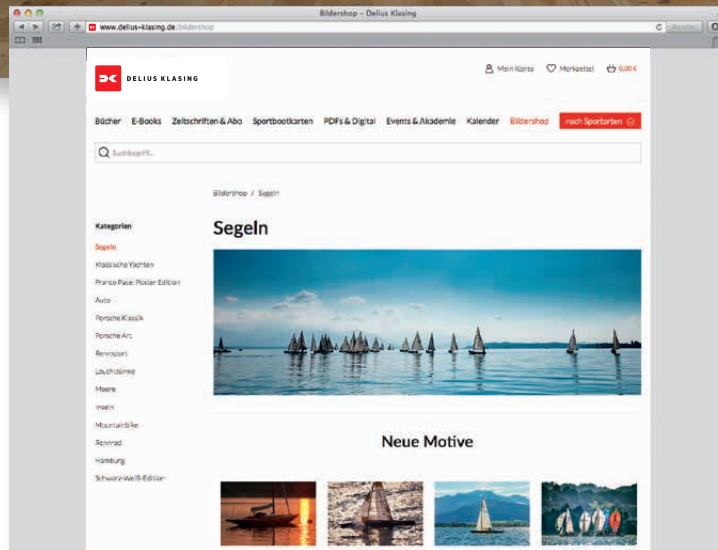
SBF SEE MOTOR
SEGEL SBF BINNEN
UBI SRC FUNKZEUGNISSE

Exklusive Fotografien für Ihr Zuhause.

Die besten Motive bekannter Fotografen: Franco Pace, Gianfranco Forza, Gabi Reichert, Markus Greber u.w.

www.deliuss-klassing.de/bildershop

© archideaphoto - fotolia | Wandmotiv: Gianfranco Forza



Motive aus den Kategorien:

- Segeln
- Surfen
- Meere
- Leuchttürme
- Polarlicht
- Rennrad
- Mountainbike
- Klettern
- Auto

Format und Ausstattung



Acrylglas



Leinwand



Alu-Dibond

DIE BESTEN SEITEN DES WASSERSPORTS



YACHT – 25 x im Jahr
Europas größtes Segelmagazin



BOOTE – 12 x im Jahr
Europas größtes Motorboot-Magazin



SURF – 10 x im Jahr
Europas größtes Windsurf-Magazin



YACHT classic – 2 x im Jahr
Das Magazin des klassischen Yachtsports



BOOTE EXCLUSIV – 6 x im Jahr
Die Welt der Superyachten



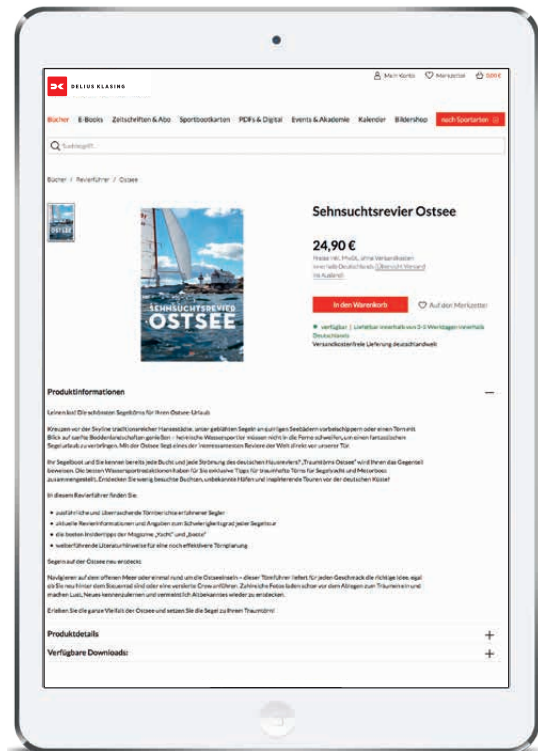
SUP – 1 x im Jahr
Das Magazin für Stand-Up-Paddling

WIR SIND FÜR SIE DA!

🏠 www.delius-klasing.de
☎ + 49 521 559955
@ info@delius-klasing.de
👍 www.facebook.com/deliuskasingverlag
www.instagram.com/delius_klasing_verlag

✉ Delius Klasing Verlag GmbH
Siekewall 21
33602 Bielefeld

Viele weitere Informationen, Videos und Leseproben zu unseren Büchern, Zeitschriften, Kalendern und unserem Bildershop finden Sie unter www.delius-klasing.de



Ansprechpartner Handel

Telefon 0521/559-0
Fax 0521/559-115
buch@delius-klasing.de
www.delius-klasing.de

Auslieferung Deutschland:
Hanseatische Gesellschaft für
Verlagsservice mbH
Weidestr. 122a
22083 Hamburg
Telefon 040/84 00 08-88
Fax: 040/84 00 08-55
bestellung@hgv-online.de

Marketing- und Vertriebsleitung:
Kirsten Lenz
Telefon 0521/559-300
k.lenz@delius-klasing.de

Vertrieb Buchhandel:
Anke Uspelkat
Telefon 0521/559-309
a.uspelkat@delius-klasing.de

Vertrieb Fachhandel:
Georg Christ
Telefon 0521/559-307
g.christ@delius-klasing.de

Ute Valdorf
Telefon 0521/559-308
u.valdorf@delius-klasing.de

Werbung:
Nadine Strathmann
Telefon 0521/559-306
n.strathmann@delius-klasing.de

Presse:
Christian Ludewig
Telefon 0521/559-902
c.ludewig@delius-klasing.de